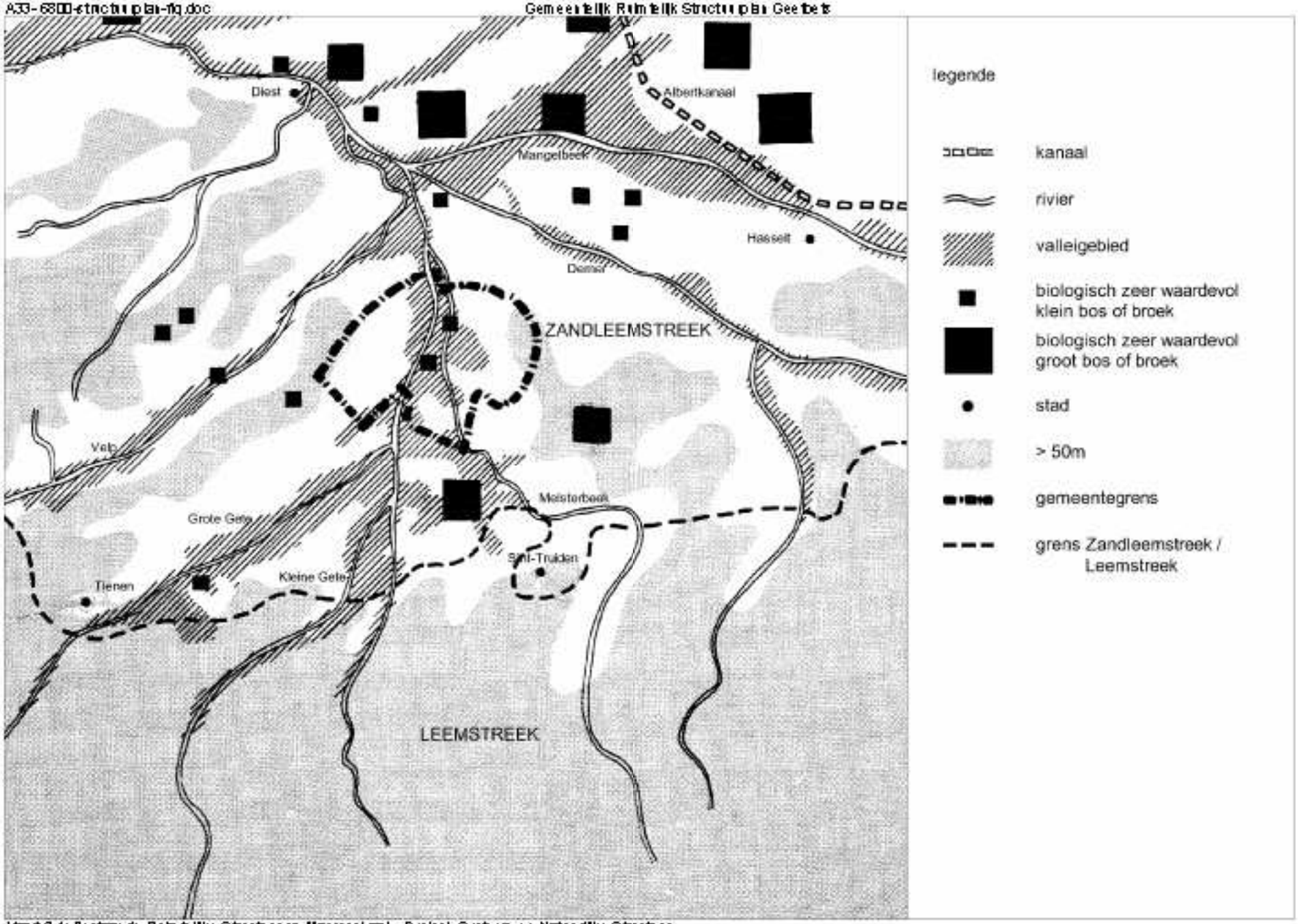

Kaart 2.1: Bestaande Ruimtelijke Structuur op Macroschaal – Fysisch Systeem en Natuurlijke Structuur

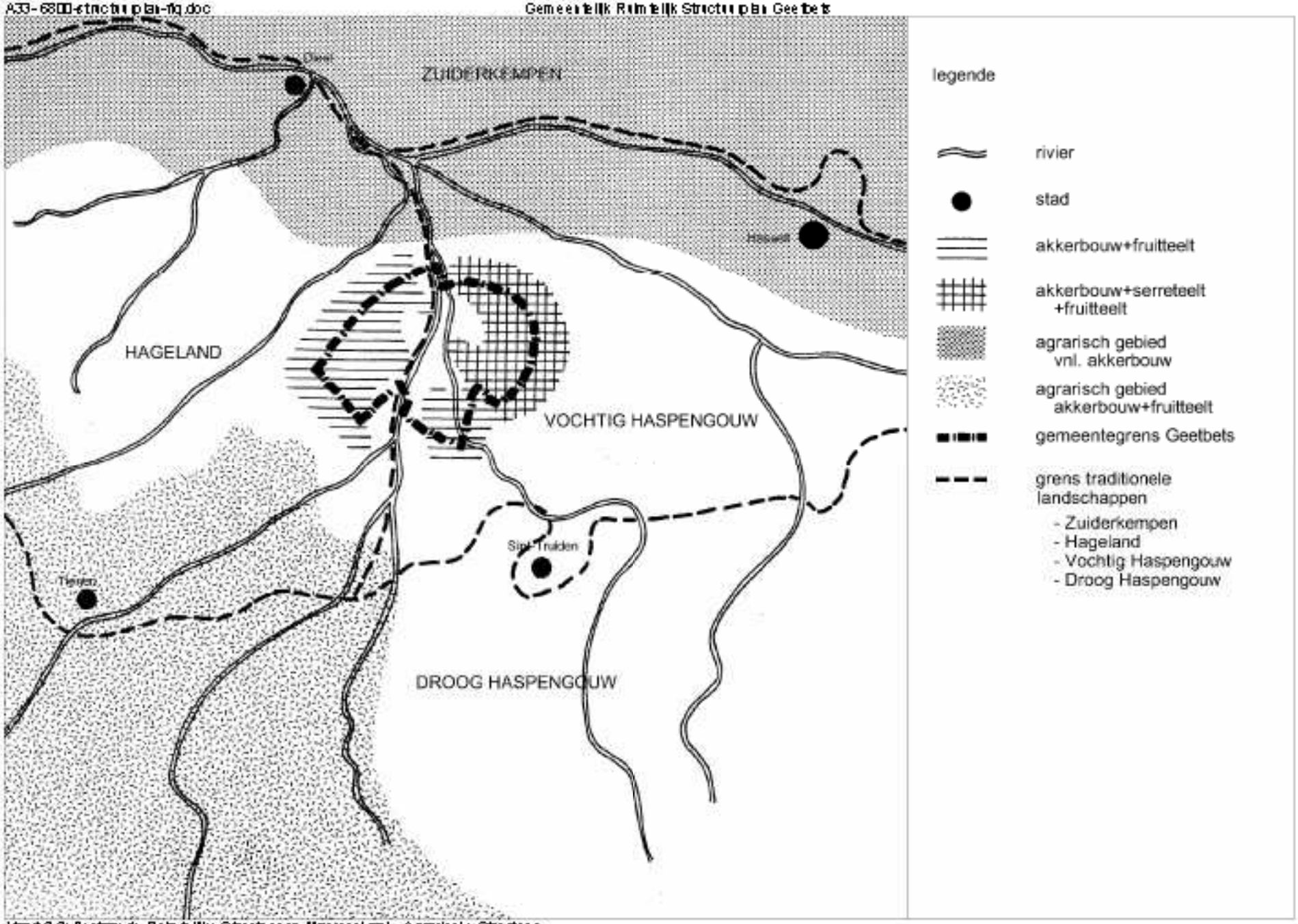

Kaart 2.2: Bestaande Ruimtelijke Structuur op Macroschaal – Agrarische Structuur

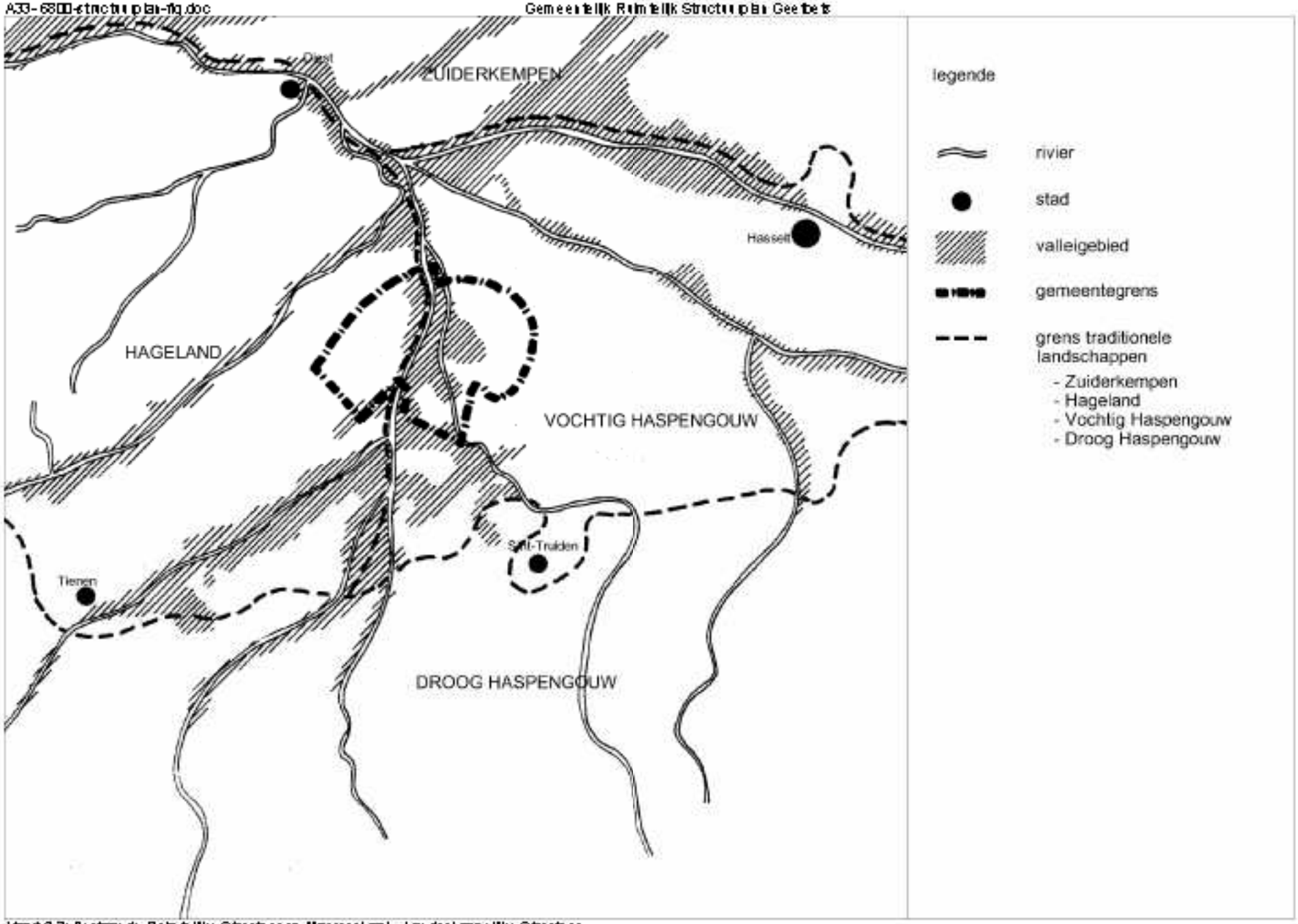

Kaart 2.3: Bestaande Ruimtelijke Structuur op Macroschaal – Landschappelijke Structuur

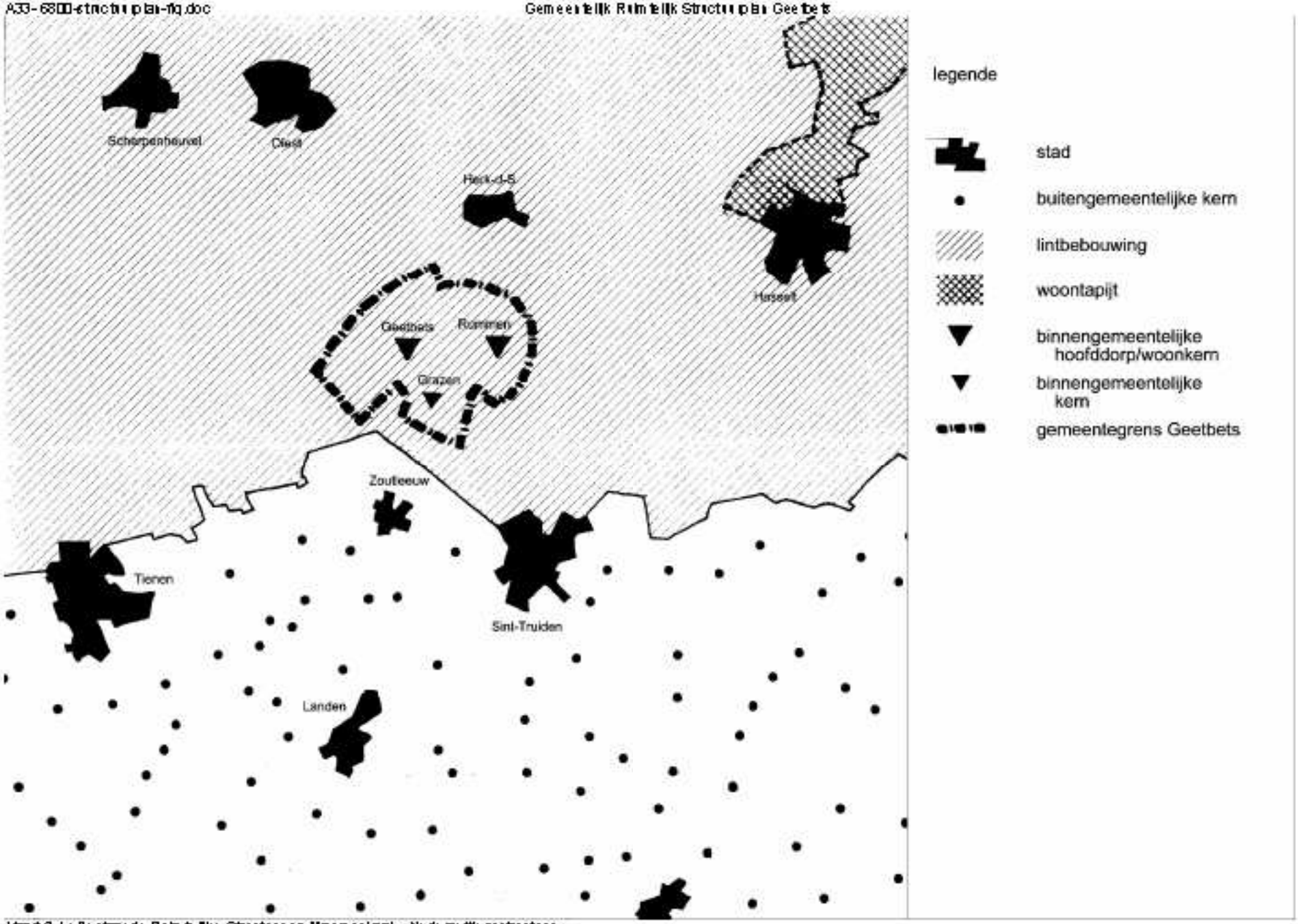

Kaart 2.4 : Bestaande Ruimtelijke Structuur op Macroschaal – Nederzettingsstructuur

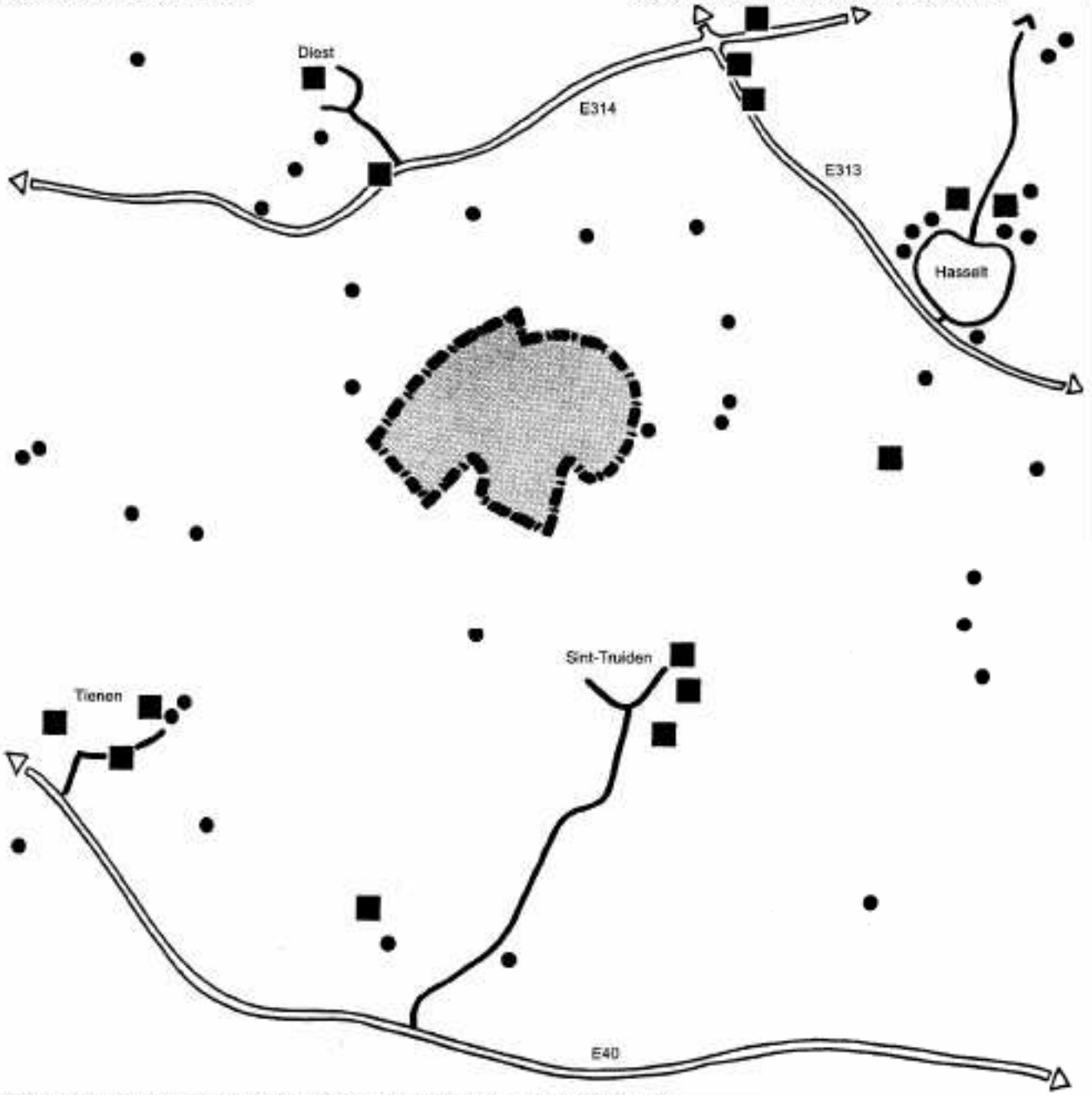

legende

- autosnelweg (hoofdweg)
- primaire weg II
- bedrijventerrein
- ambachtelijke zone
- gemeentegrens Geetbets

Kaart 2.5 : Bestaande Ruimtelijke Structuur op Macroschaal – Economische Structuur

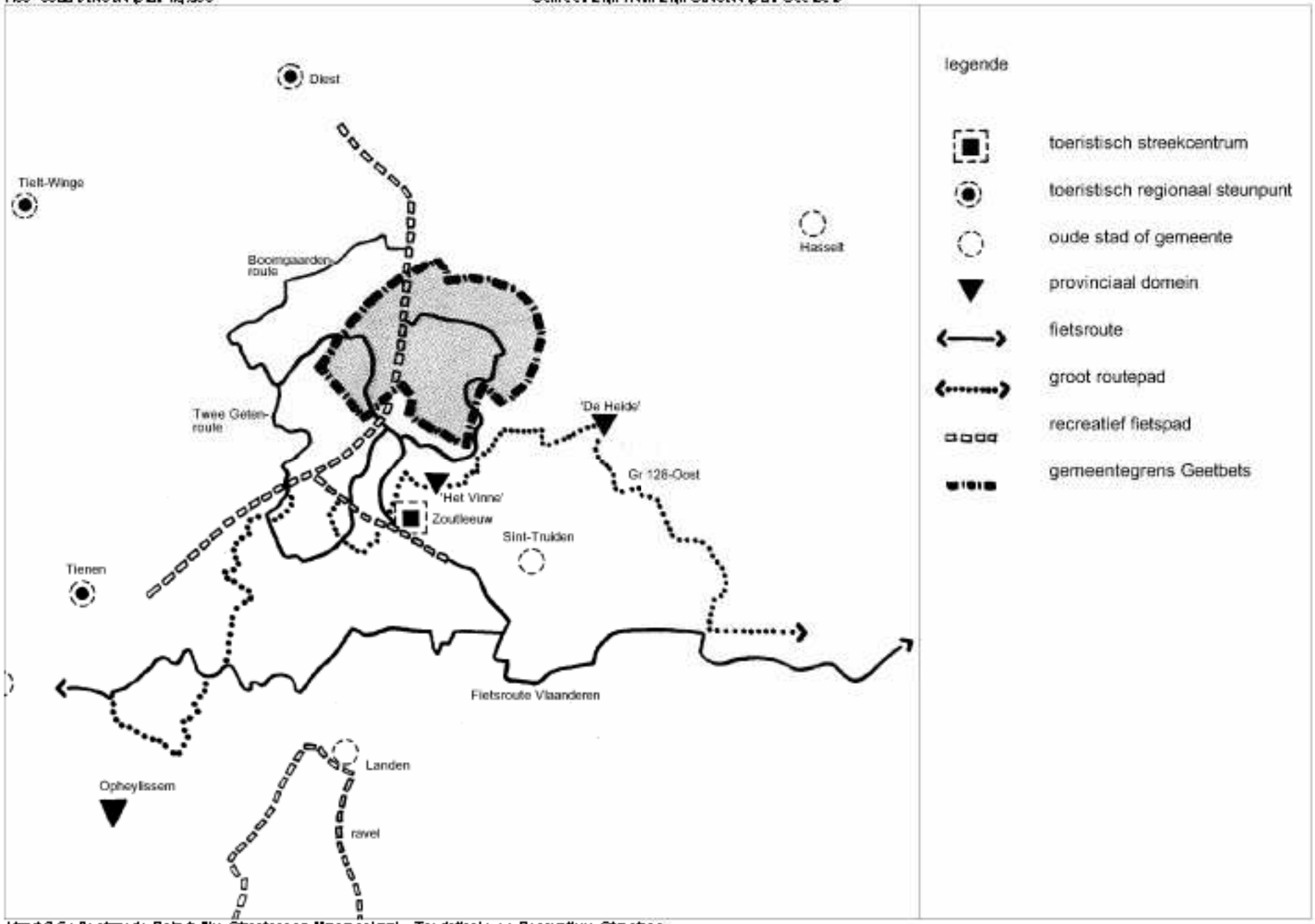

Kaart 2.6 : Bestaande Ruimtelijke Structuur op Macroschaal – Toeristische en Recreatieve Structuur

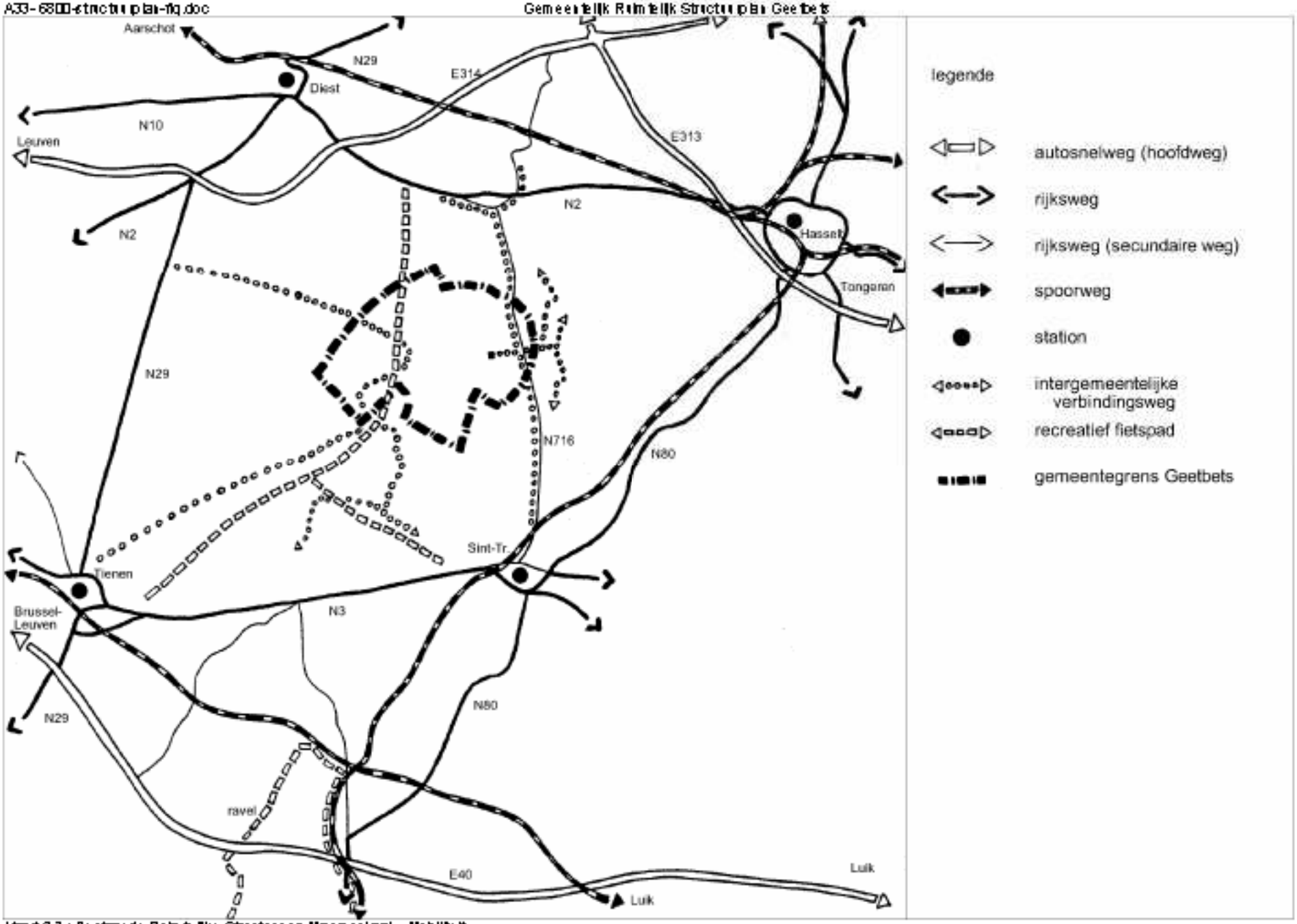

Kaart 2.7 : Bestaande Ruimtelijke Structuur op Macroschaal – Mobiliteit

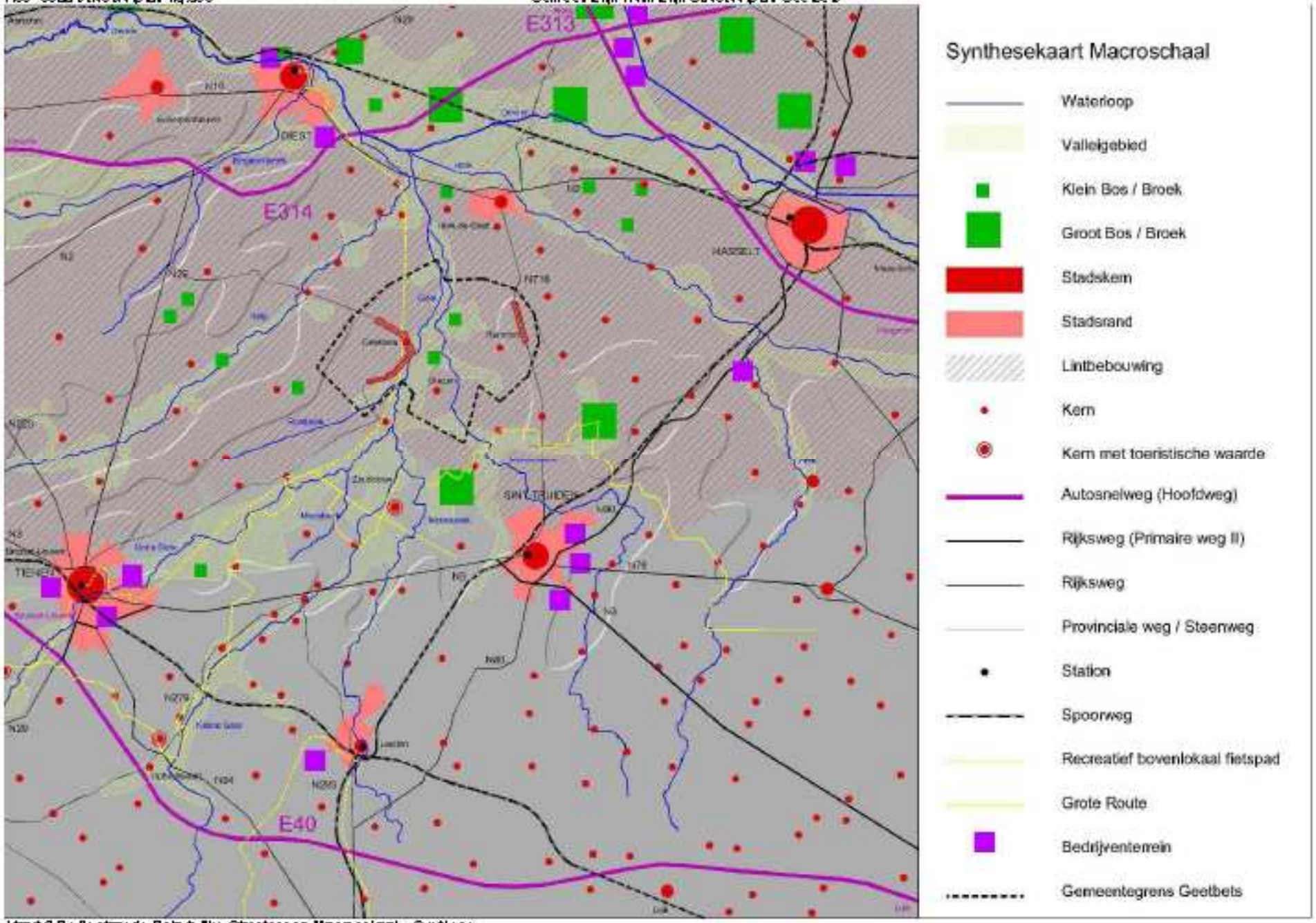

Kaart 2.8 : Bestaande Ruimtelijke Structuur op Macroschaal – Synthese

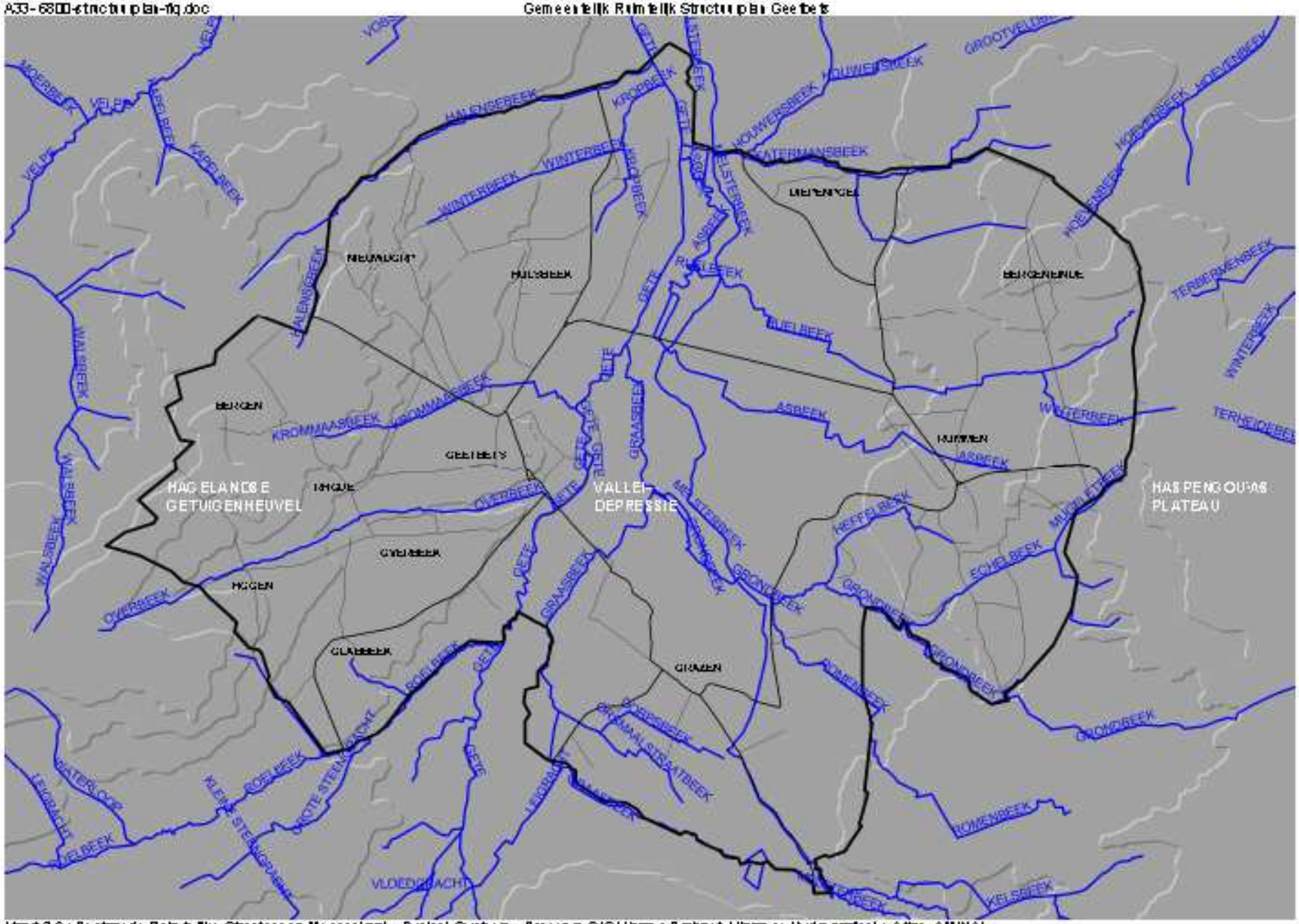

Kaart 2.9 : Bestaande Ruimtelijke Structuur op Mesoschaal – Fysisch Systeem. Bron: pro GIS Vlaams-Brabant, Vlaamse Hydrografische Atlas, AMINAL

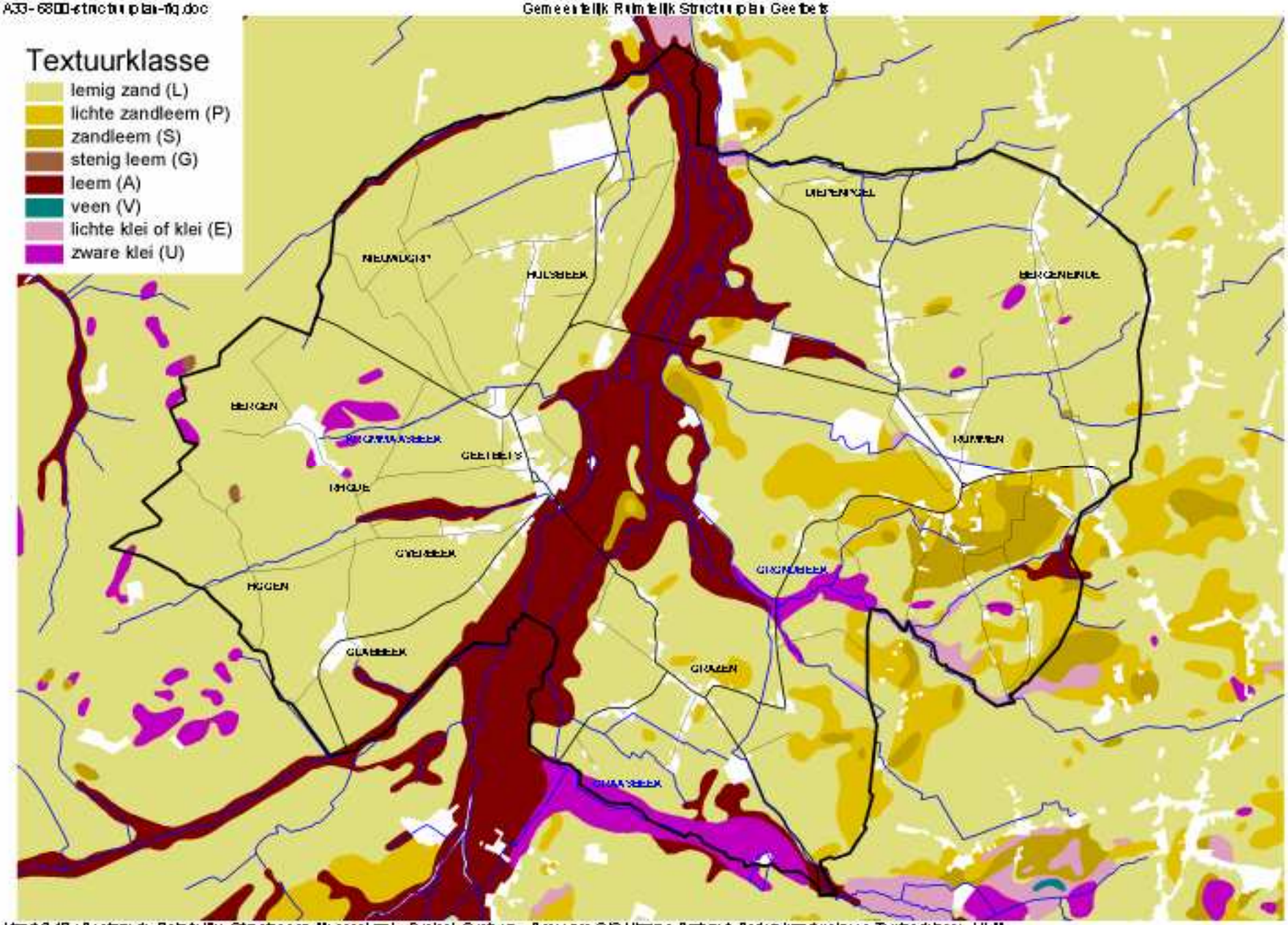

Kaart 2.10 : Bestaande Ruimtelijke Structuur op Mesoschaal – Fysisch Systeem . Bron: pro GIS Vlaams-Brabant, Bodemkaart volgens Textuurklasse, VLM

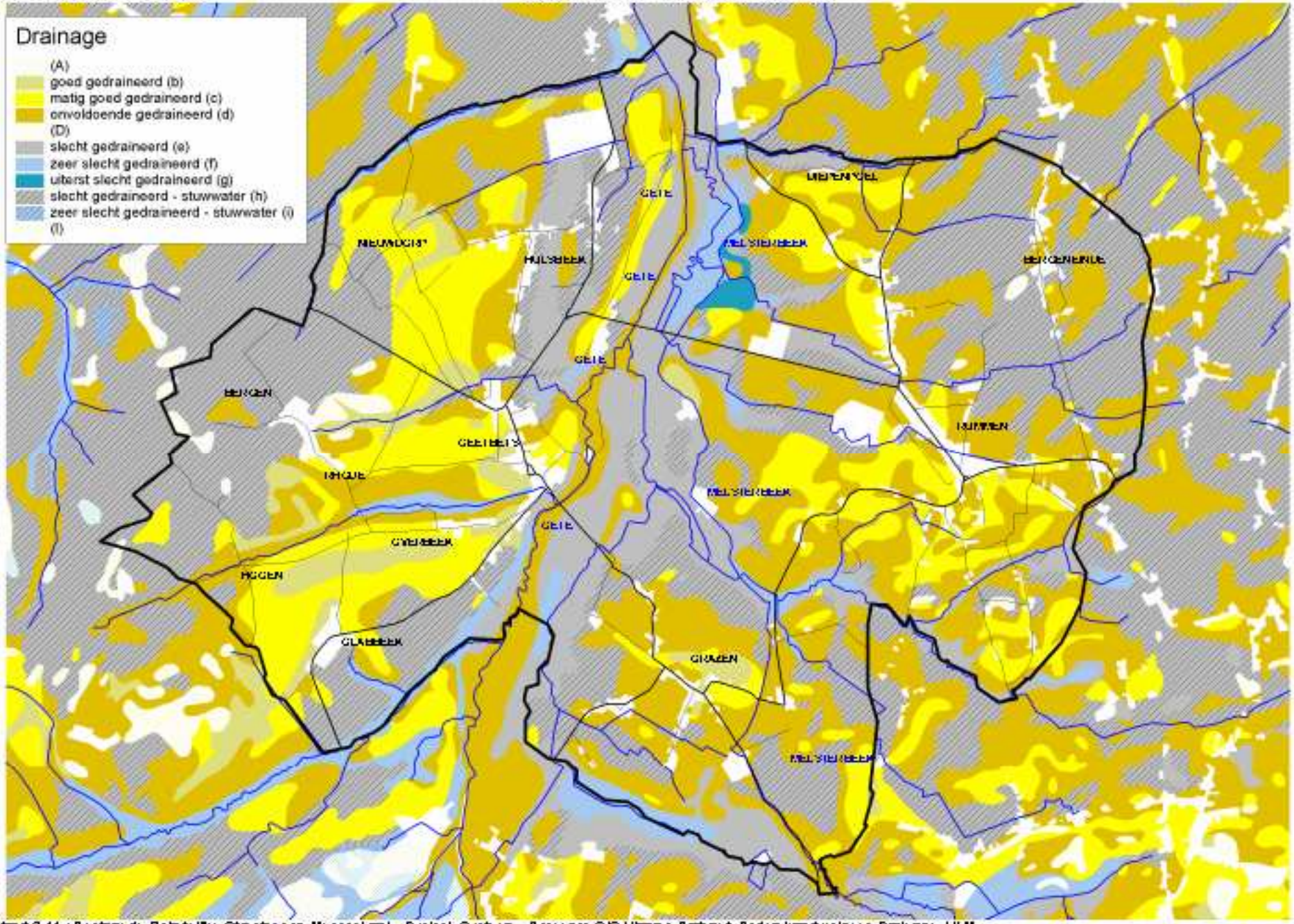

Kaart 2.11 : Bestaande Ruimtelijke Structuur op Mesoschaal – Fysisch Systeem . Bron: pro GIS Vlaams-Brabant, Bodemkaartuolgens Drainage, VLM

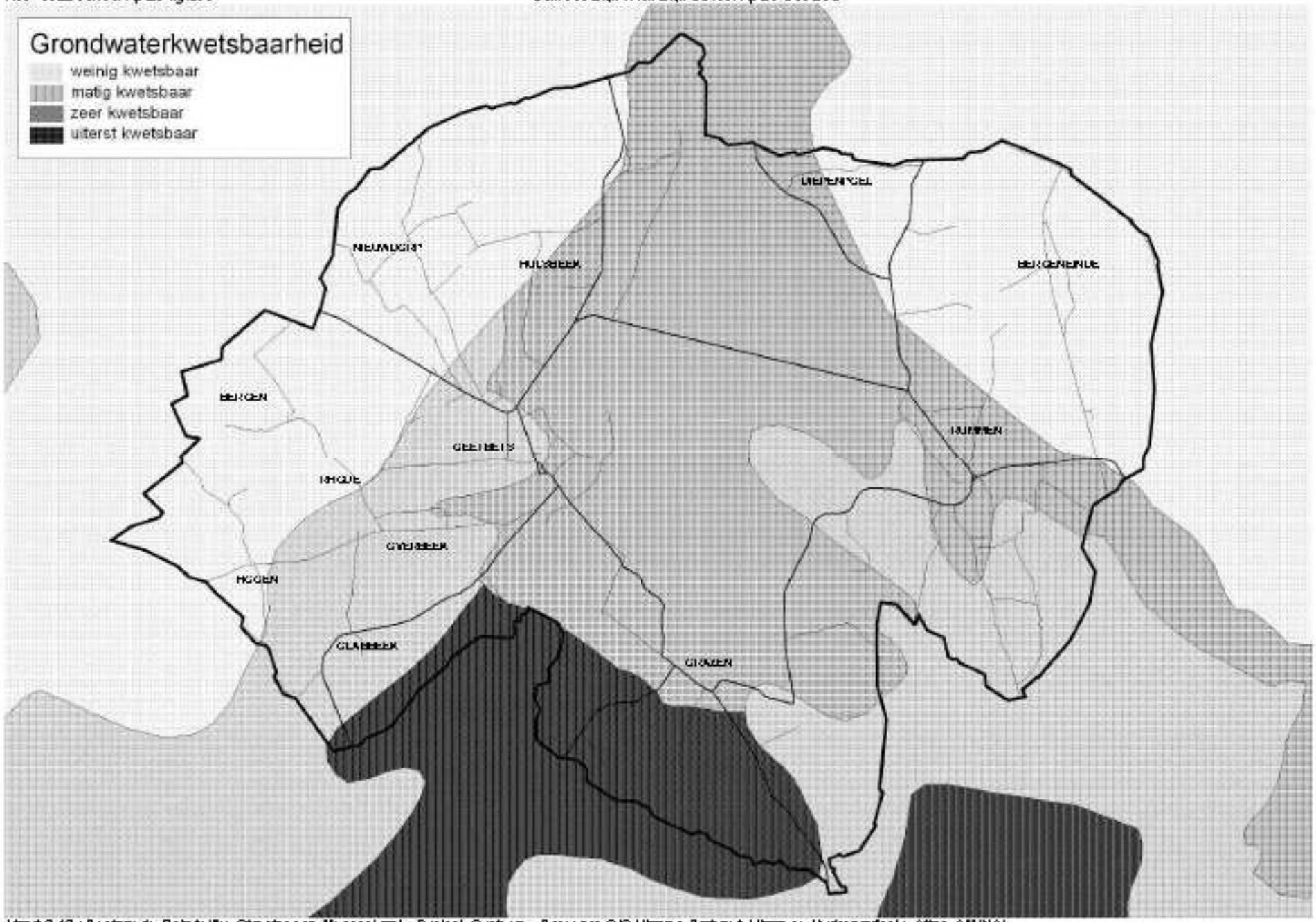

Kaart 2.12 : Bestaande Ruimtelijke Structuur op Mesoschaal – Fysisch Systeem . Bron: pro GIS Vlaams-Brabant, Vlaamse Hydrogeografische Atlas, AMINAL

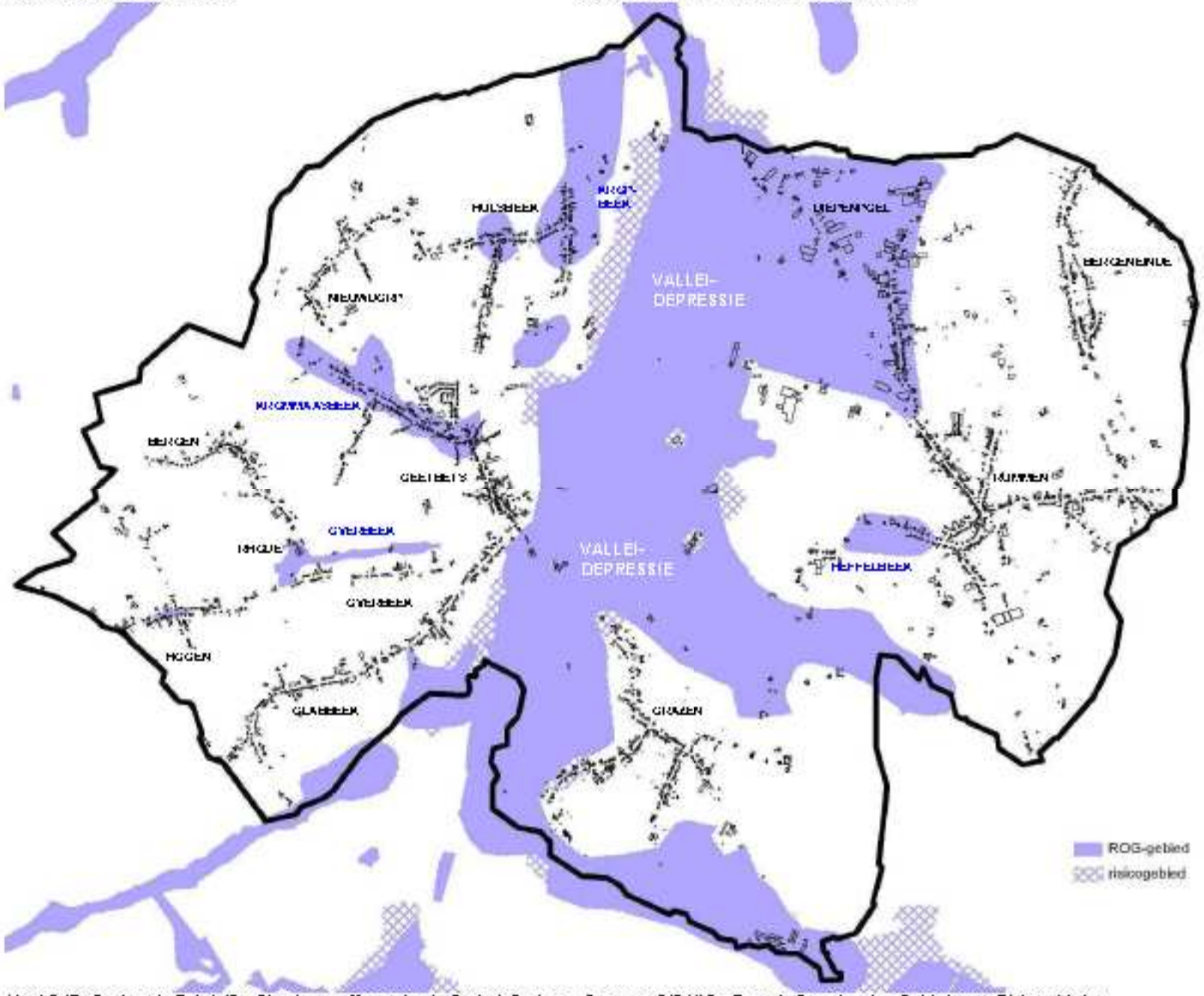

Kaart 2.13 : Bestaande Ruimtelijke Structuur op Mesoschaal – Fysisch Systeem . Bron: pro GIS VHR, Recente Overstromingsgebieden en Risicogebieden

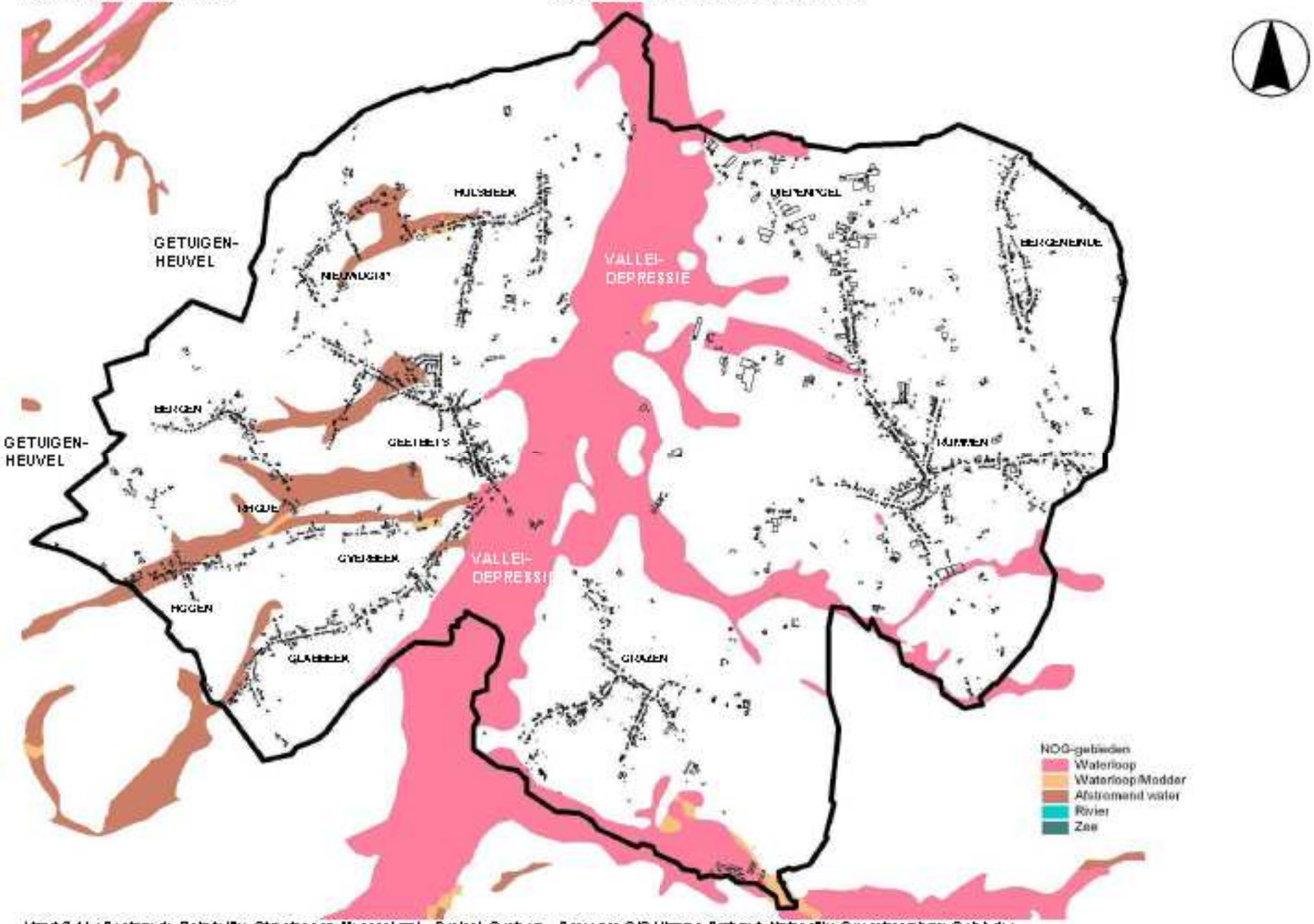

Kaart 2.14 : Bestaande Ruimtelijke Structuur op Mesoschaal – Fysisch Systeem . Bron: pro GIS Vlaams-Brabant, Natuurlijke Overstroombare Gebieden

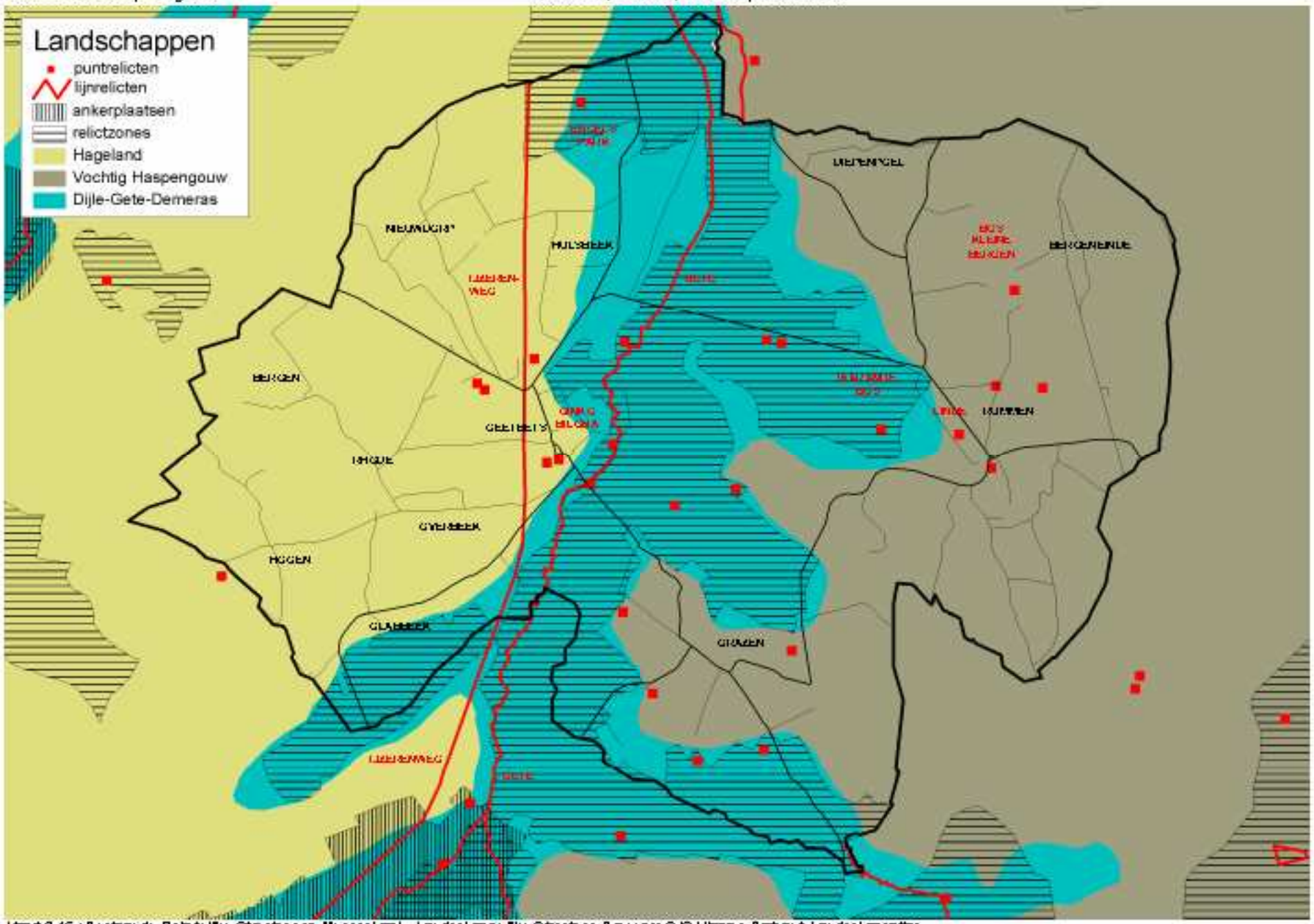

Kaart 2.15 : Bestaande Ruimtelijke Structuur op Mesoschaal – Landschappelijke Structuur. Bron: proGIS Vlaams-Brabant, Landschapsatlas

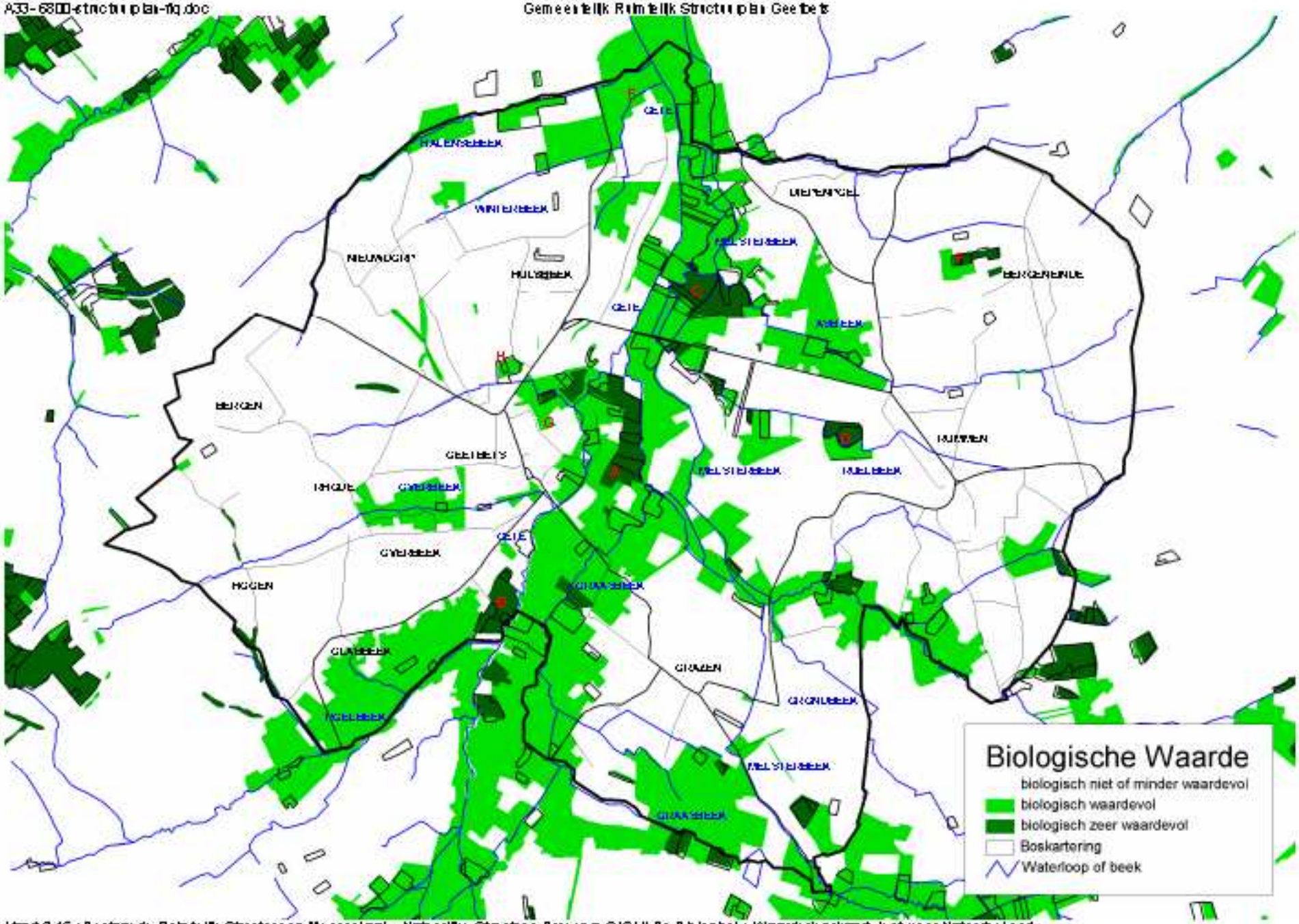

Kaart 2.16 : Bestaande Ruimtelijk Structuur op Mesoschaal – Natuurlijke Structuur. Bron: pro GIS VI-Br, Biologische Waarderingskaart, Inst.voor Natuurbehoud

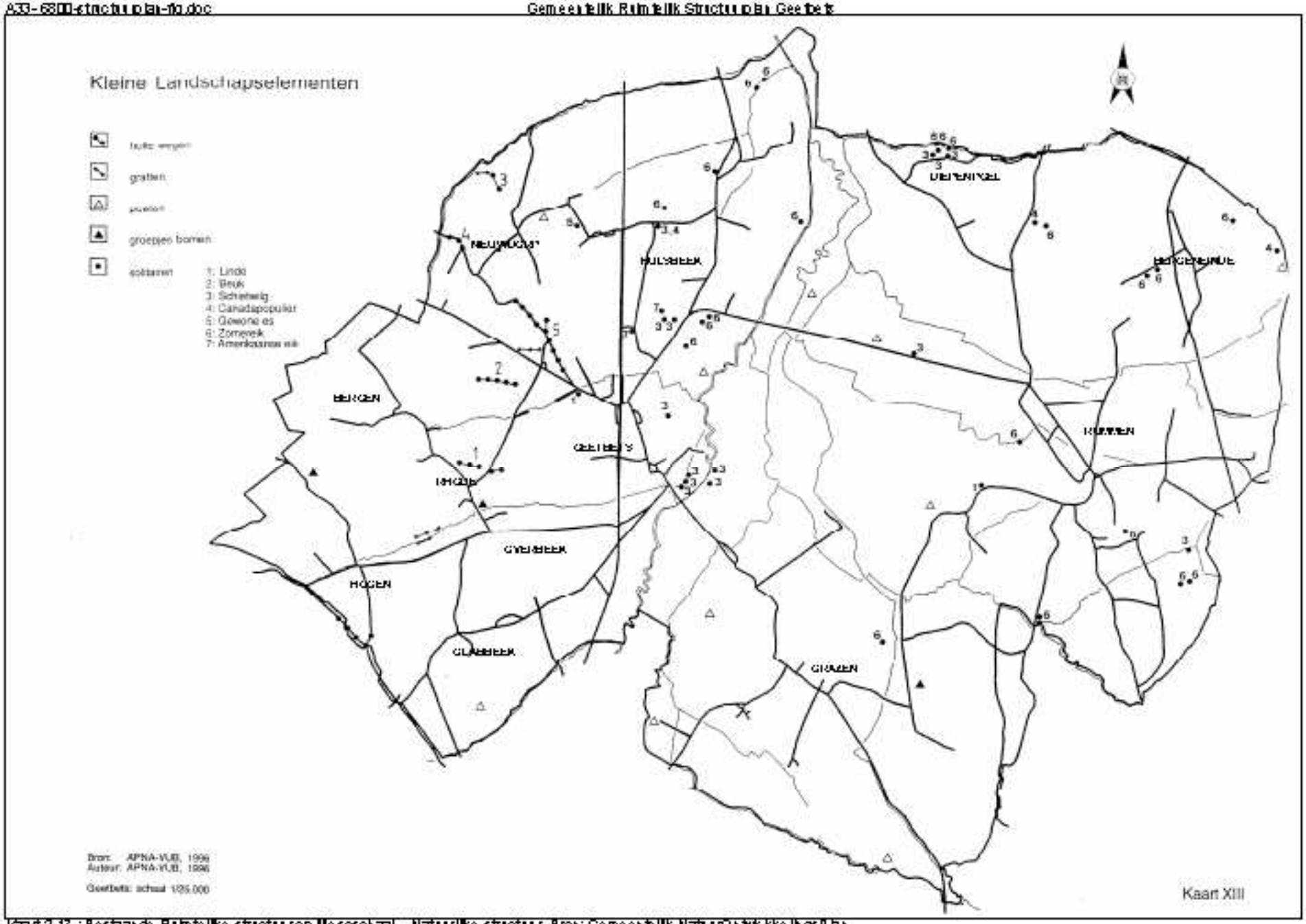

Kaart 2.17 : Bestaande Ruimtelijke structuur op Mesoschaal – Natuurlijke structuur. Bron: Gemeentelijk Natuurontwikkelingsplan

Kaart 2.18 : Bestaande Ruimtelijke structuur op Mesoschaal – Natuurlijke structuur. Bron: Gemeentelijk Natuurontwikkelingsplan

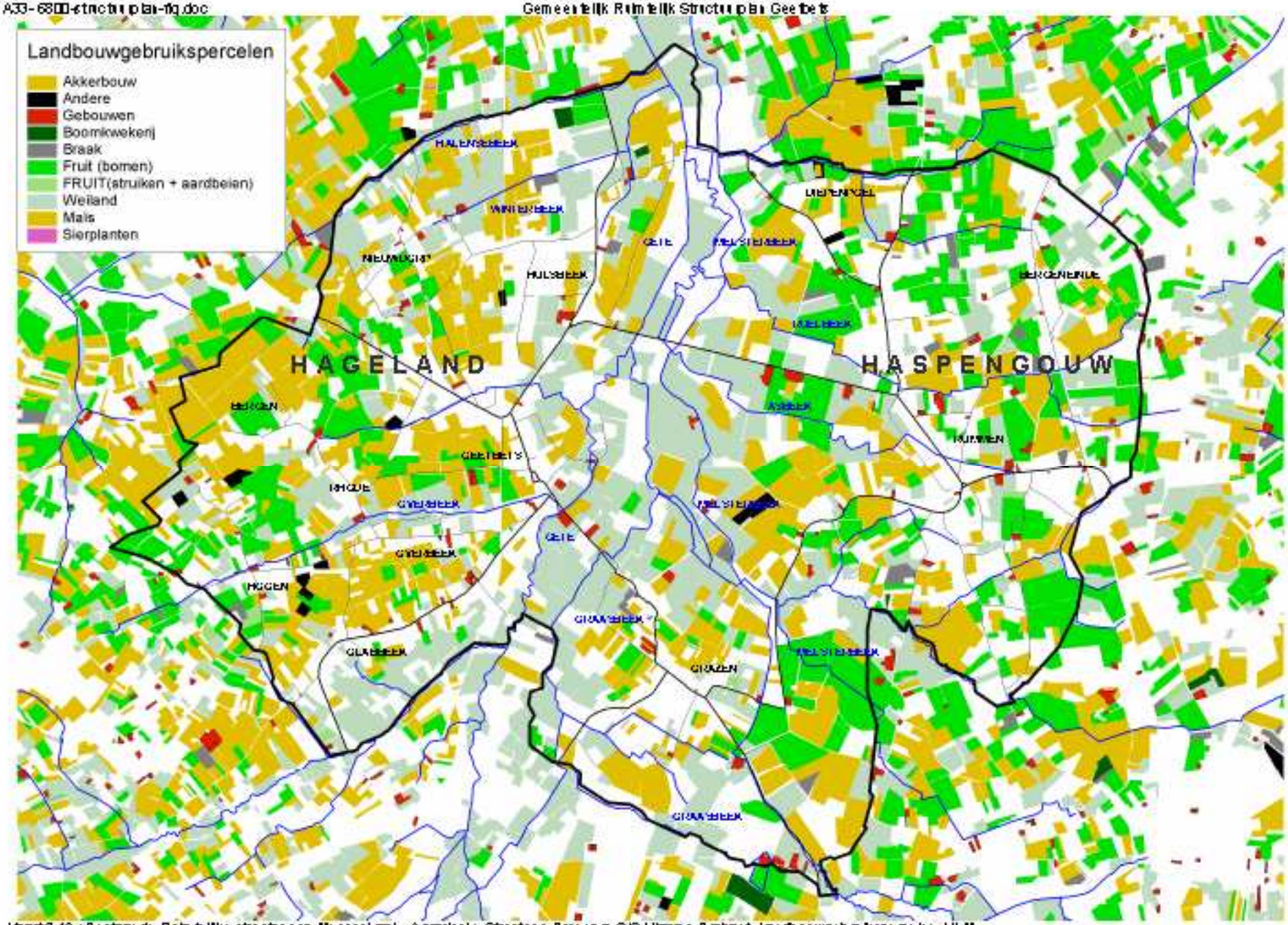

Kaart 2.19 : Bestaande Ruimtelijke structuur op Mesoschaal – Agrarische Structuur. Bron : pro GIS Vlaams-Brabant, Landbouwgebruikspercelen, VLM.

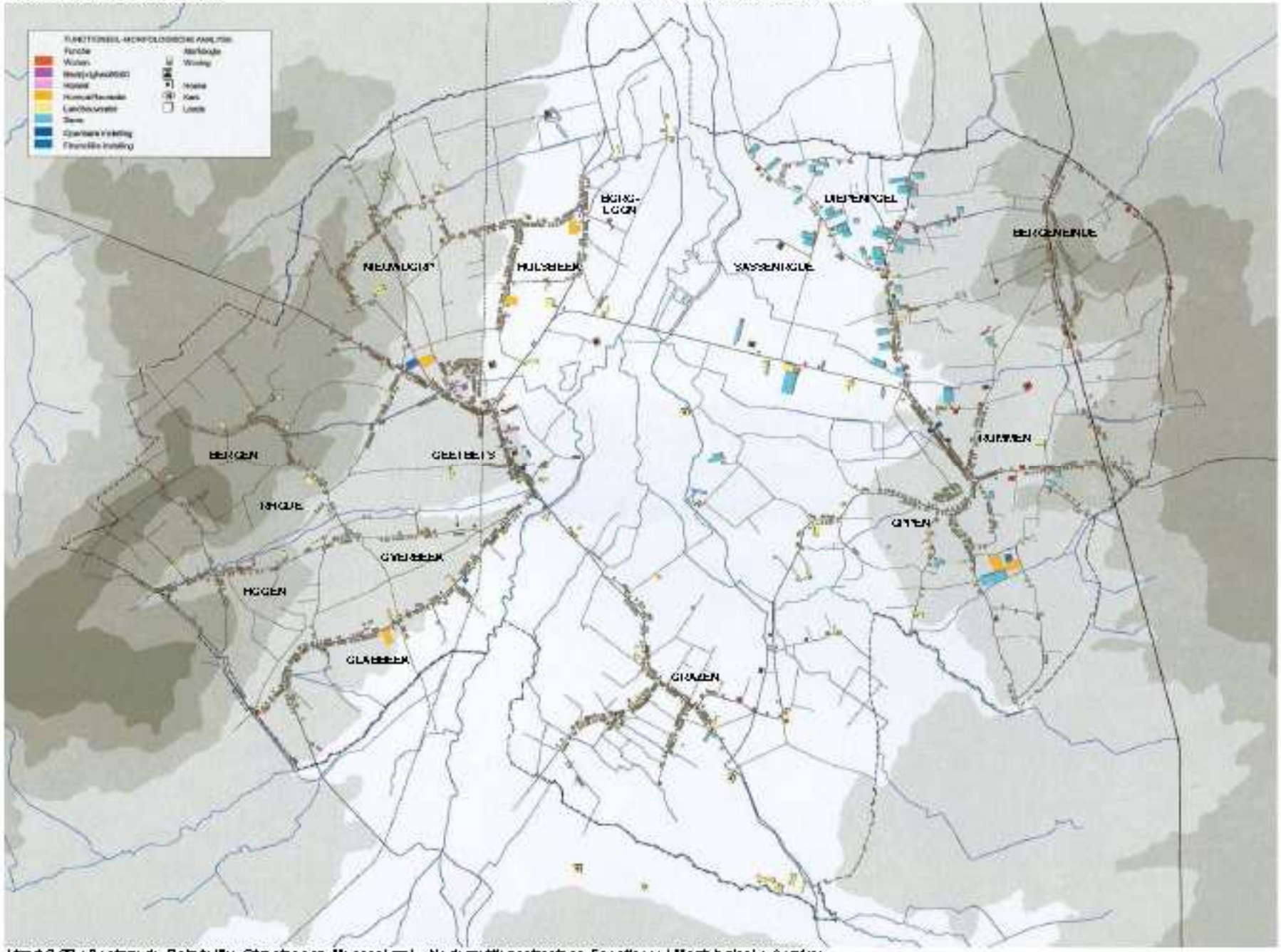

Kaart 2.20 : Bestaande Ruimtelijke Structuur op Mesoscaal – Nederzettingsstructuur. Functionele Hillonologische Analyse

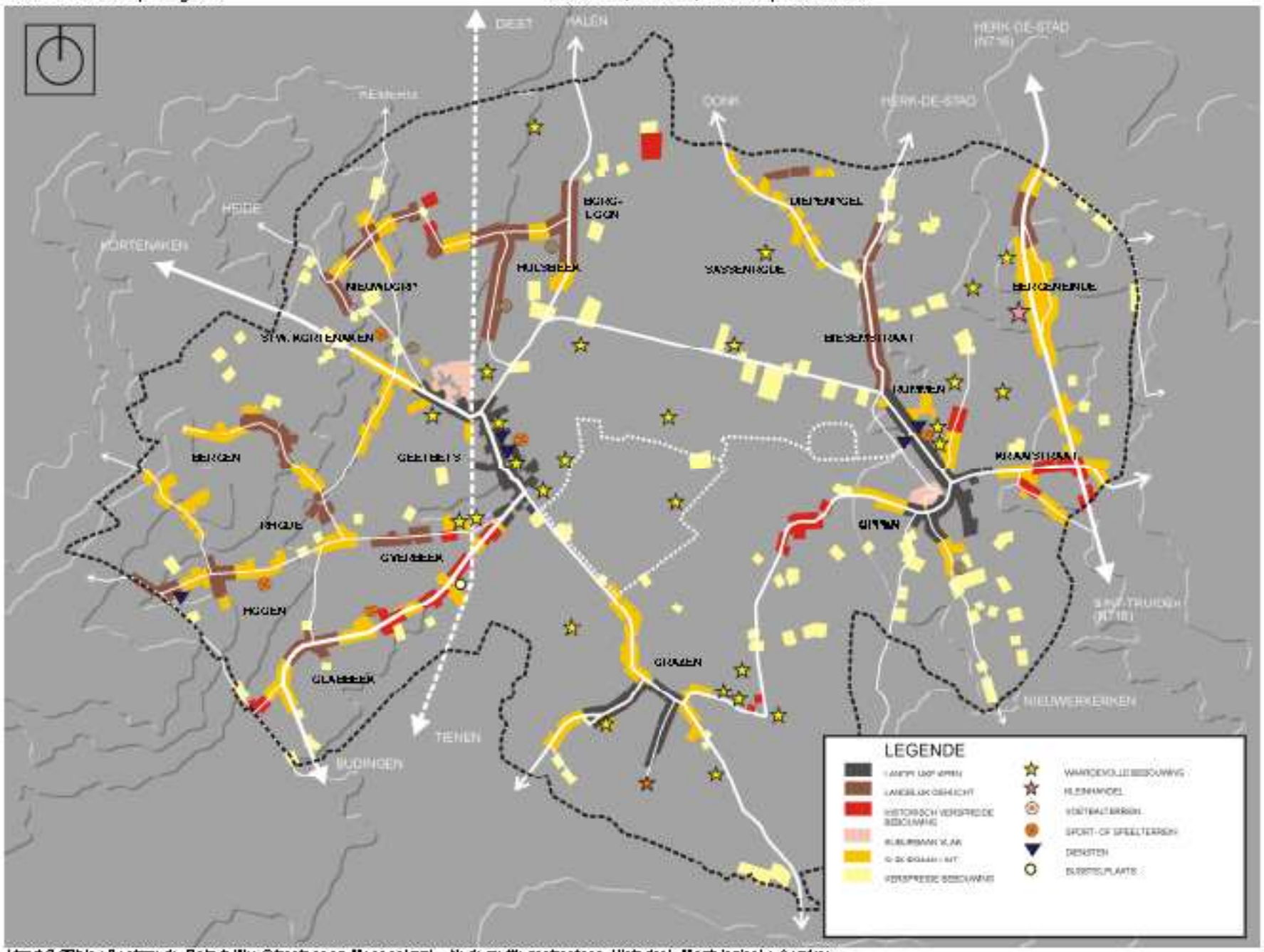

Kaart 2.20bis : Bestaande Ruimtelijke Structuur op Mesoschaal – Nederzettingsstructuur. Historisch-Morfologische Analyse

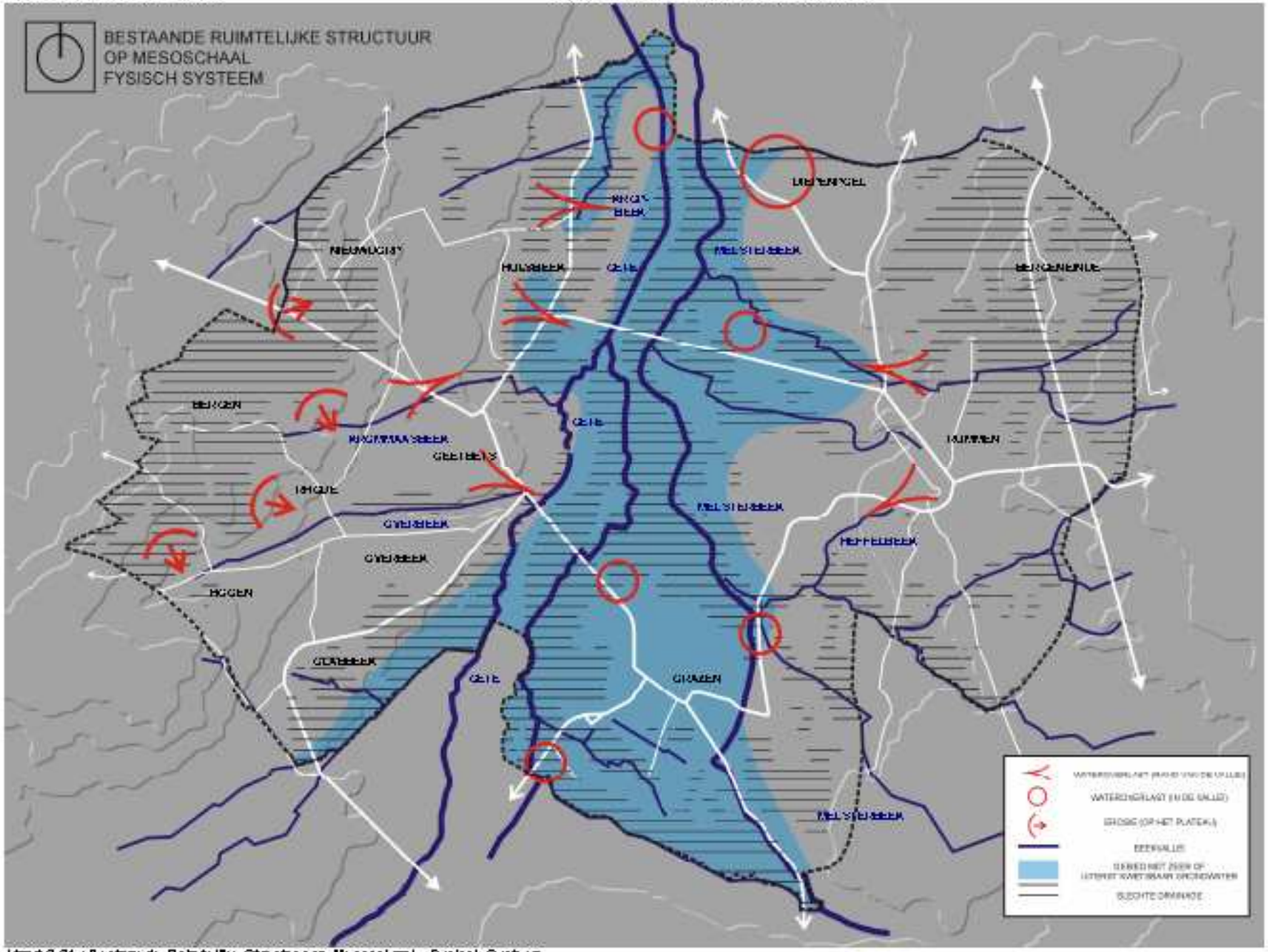

Kaart 2.21 : Bestaande Ruimtelijke Structuur op Mesoschaal – Fysisch Systeem .

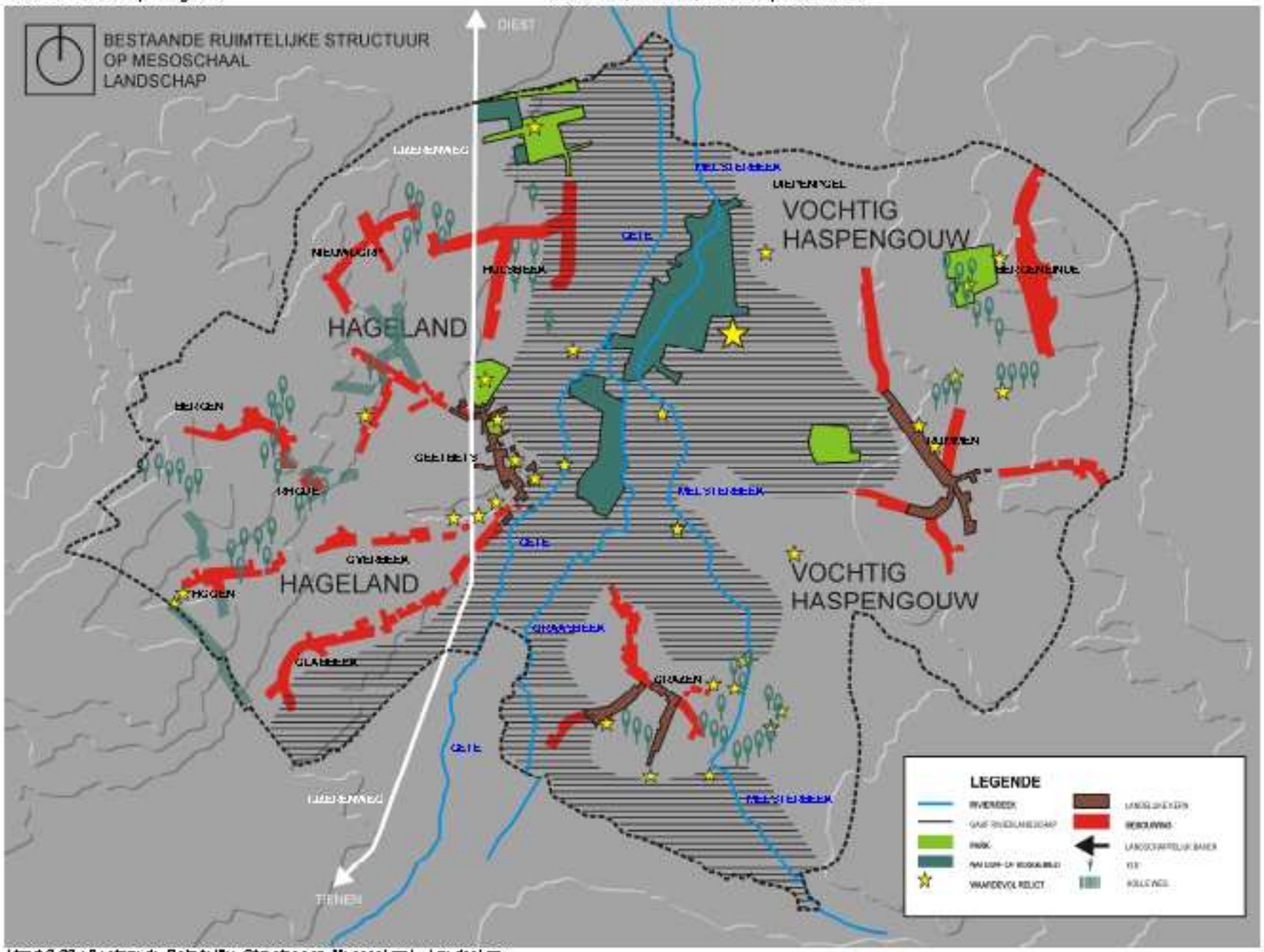

Kaart 2.22 : Bestaande Ruimtelijke Structuur op Mesoschaal – Landschap.

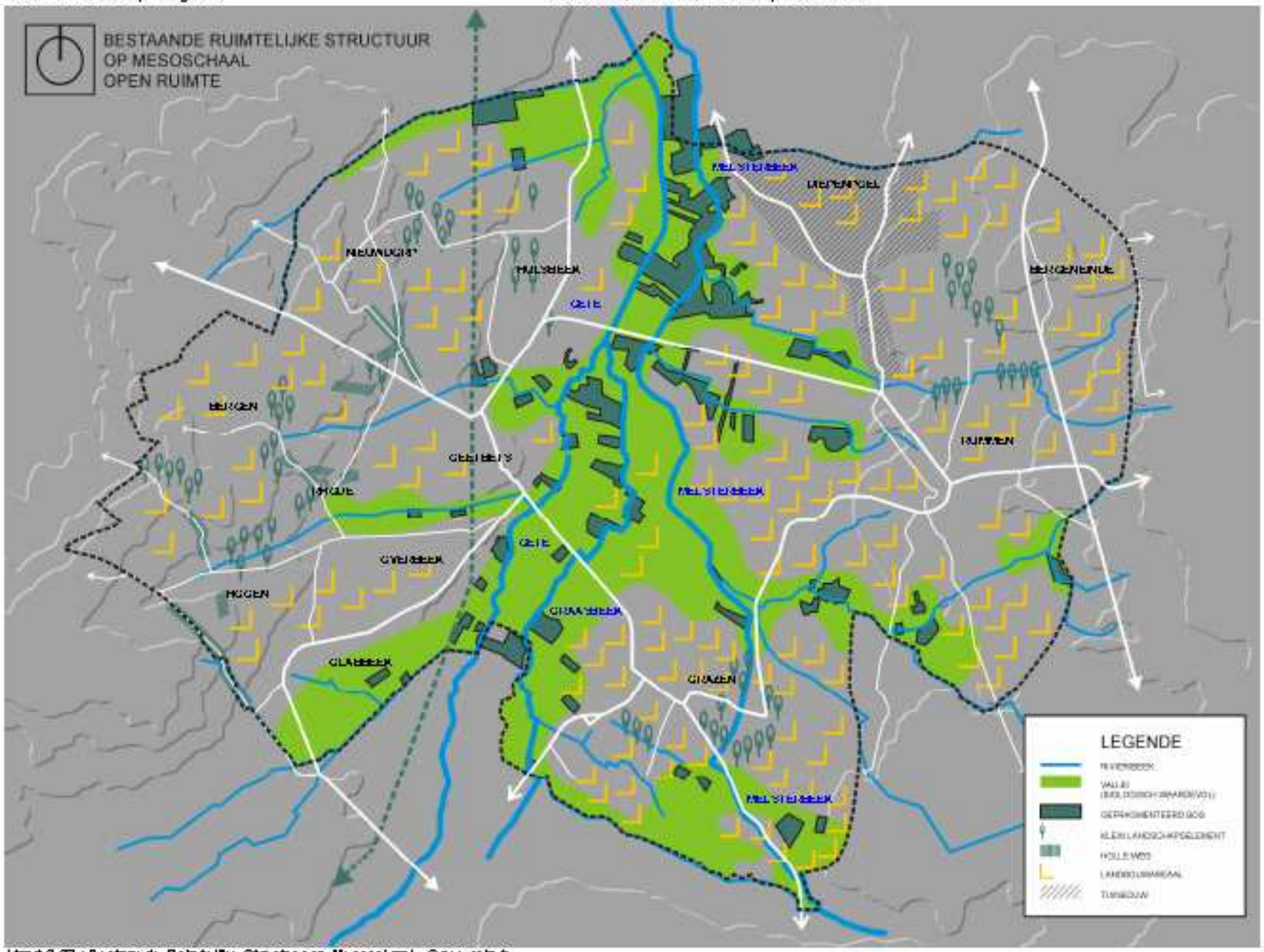

Kaart 2.23 : Bestaande Ruimtelijke Structuur op Mesoschaal – Open ruimte.

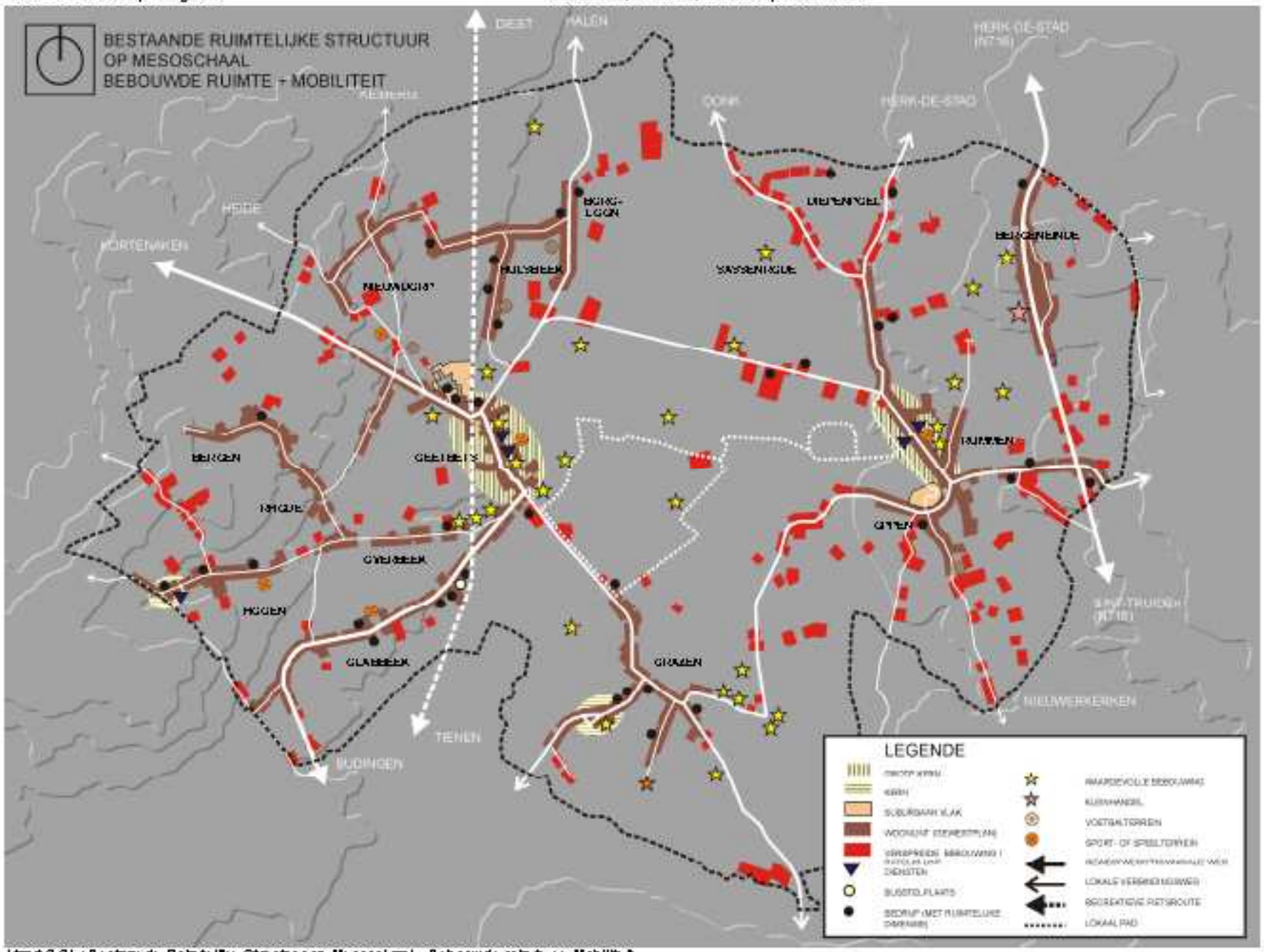

Kaart 2.24 : Bestaande Ruimtelijke Structuur op Mesoschaal – Bebouwde ruimte en Mobiliteit.

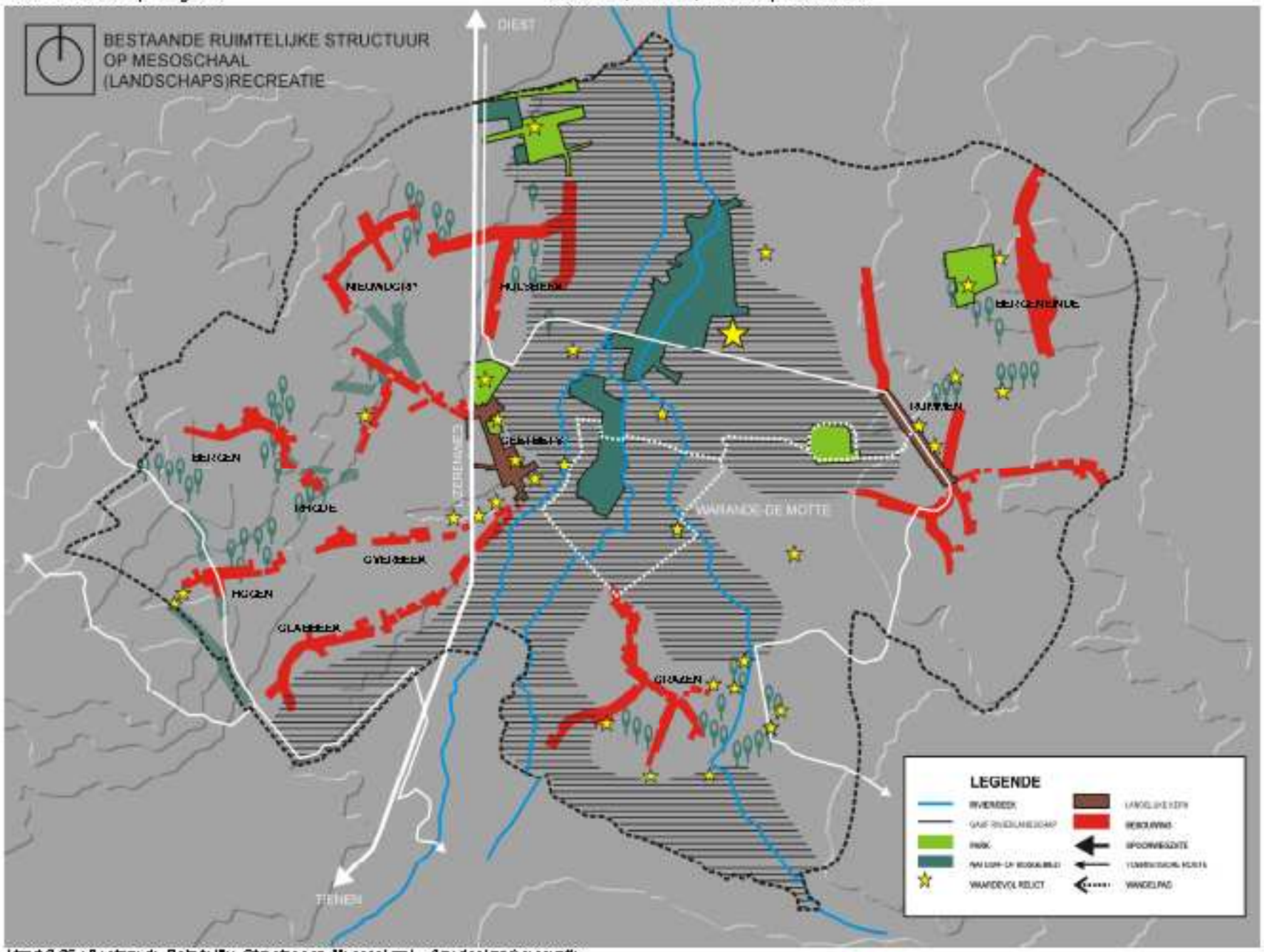

Kaart 2.25 : Bestaande Ruimtelijke Structuur op Mesoschaal – (Landschaps)recreatie.

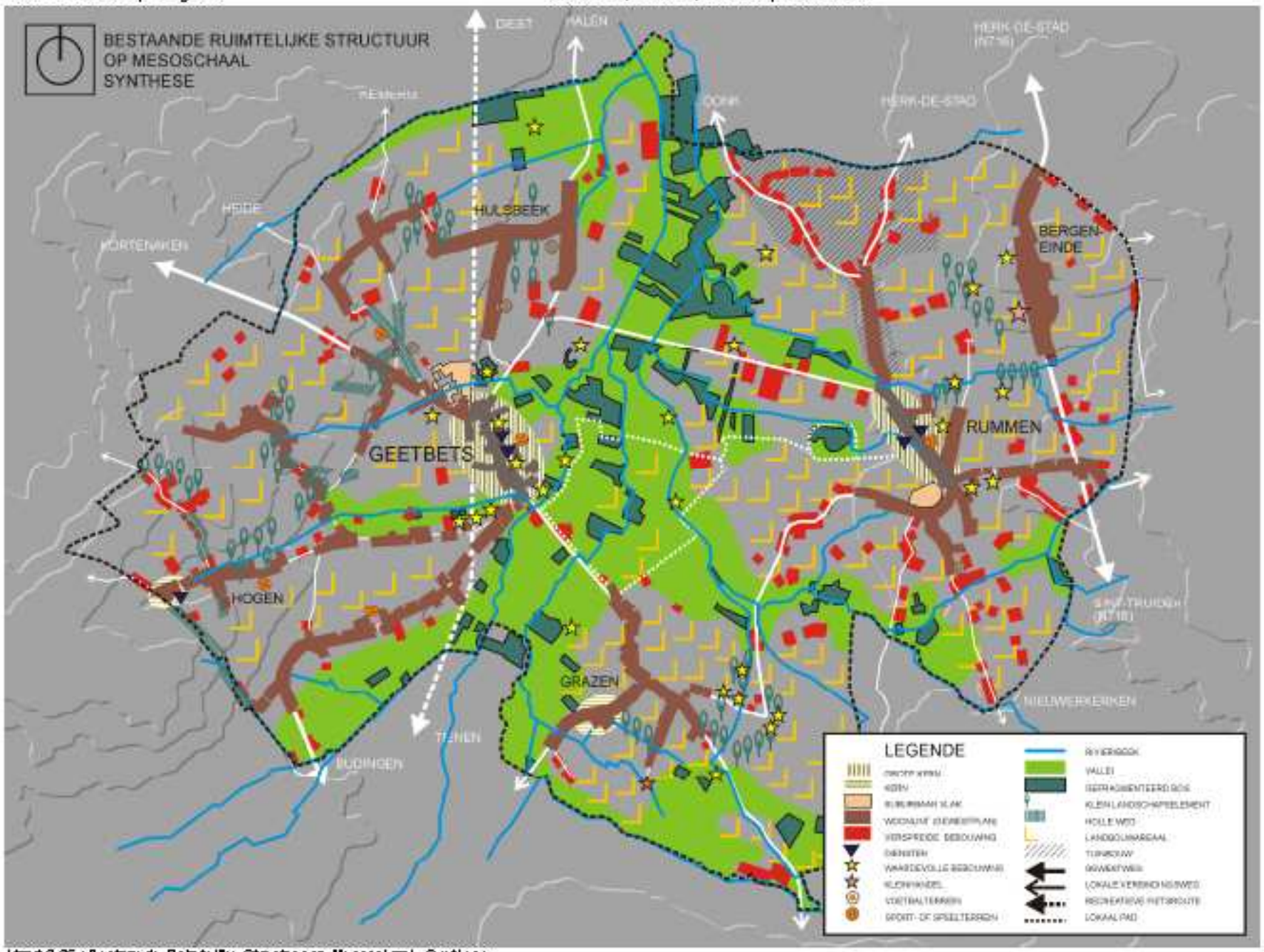

Kaart 2.26 : Bestaande Ruimtelijke Structuur op Mesoschaal - Synthese

LEGENDE

- waterloop
- bos
- weiland
- bebouwing
- hoeve of kasteel
- gemeentegrens
- (verbindings)weg
- woonstraat
- spoorweg
- recreatief fietspad

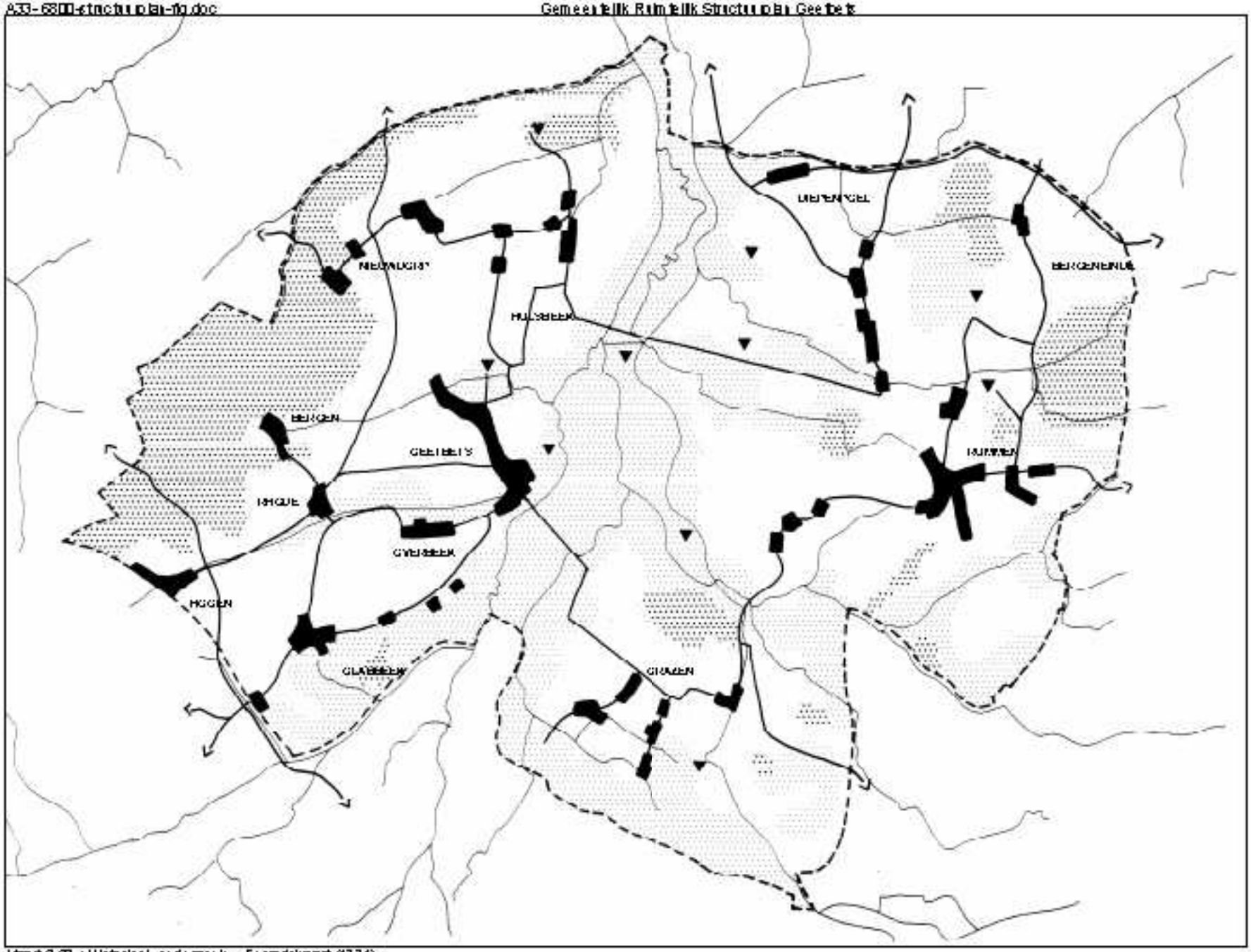

Kaart 2.27 : Historisch onderzoek – Ferraris kaart (1771)

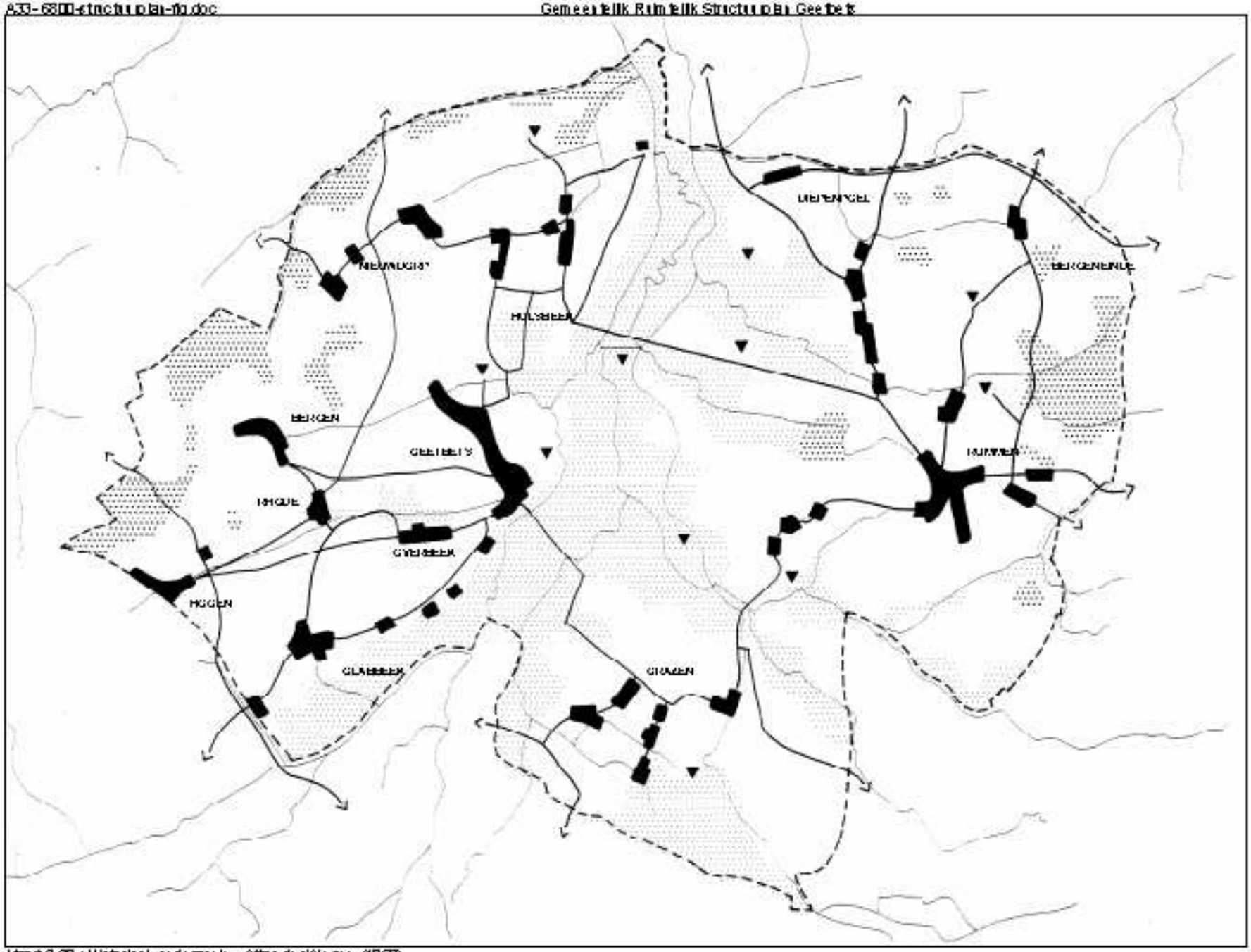

Kaart 2.28 : Historisch onderzoek – Atlas der Wegen (1850)

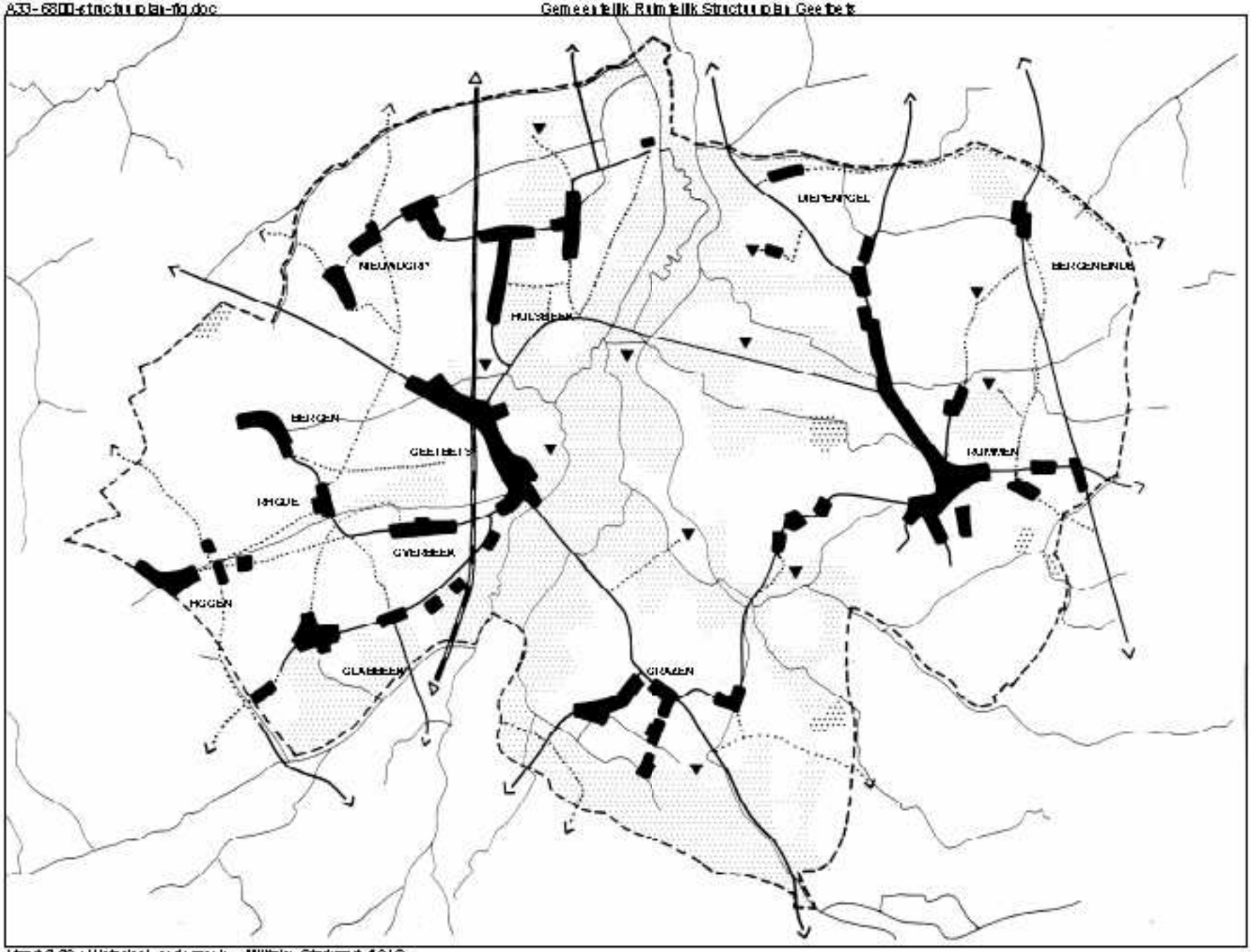

Kaart 2.29 : Historisch onderzoek – Militaire Stafkaart (1945)

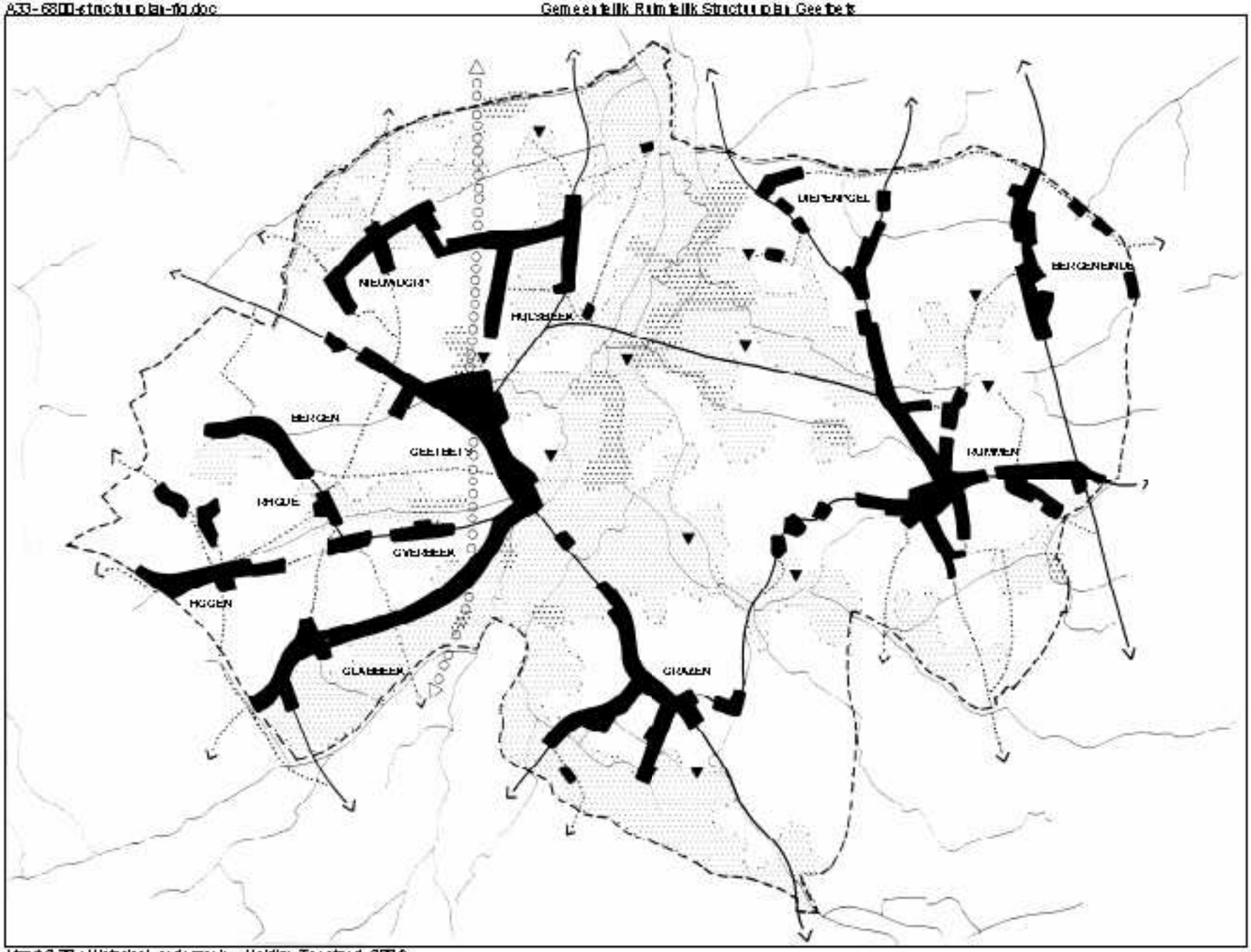

Kaart 2.30 : Historisch onderzoek – Huidige Toestand (2001)

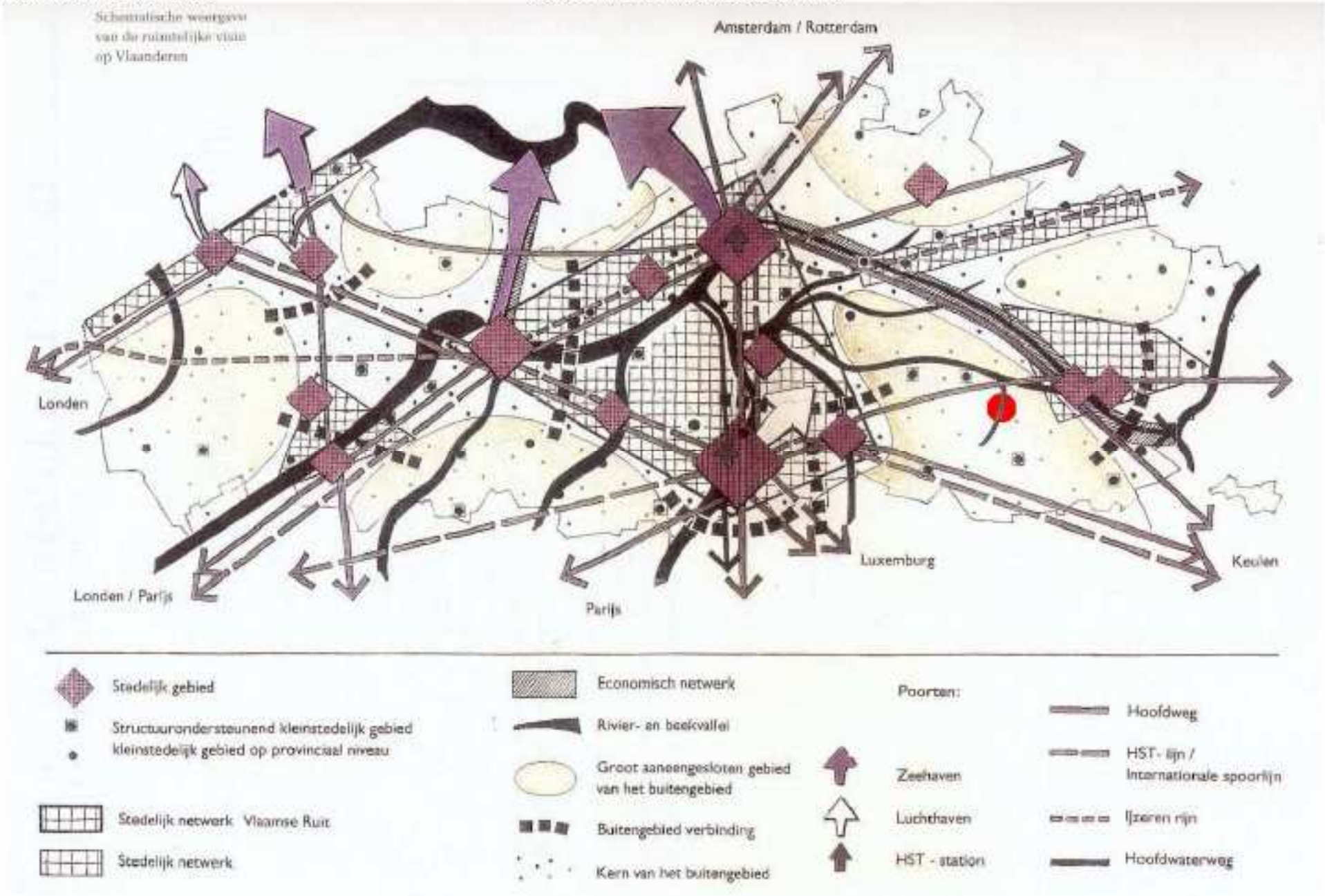

Kaart 2.31 : Plannen en initiatieven van hogere overheden – Ruimtelijk Structuurplan Vlaanderen (RSV)

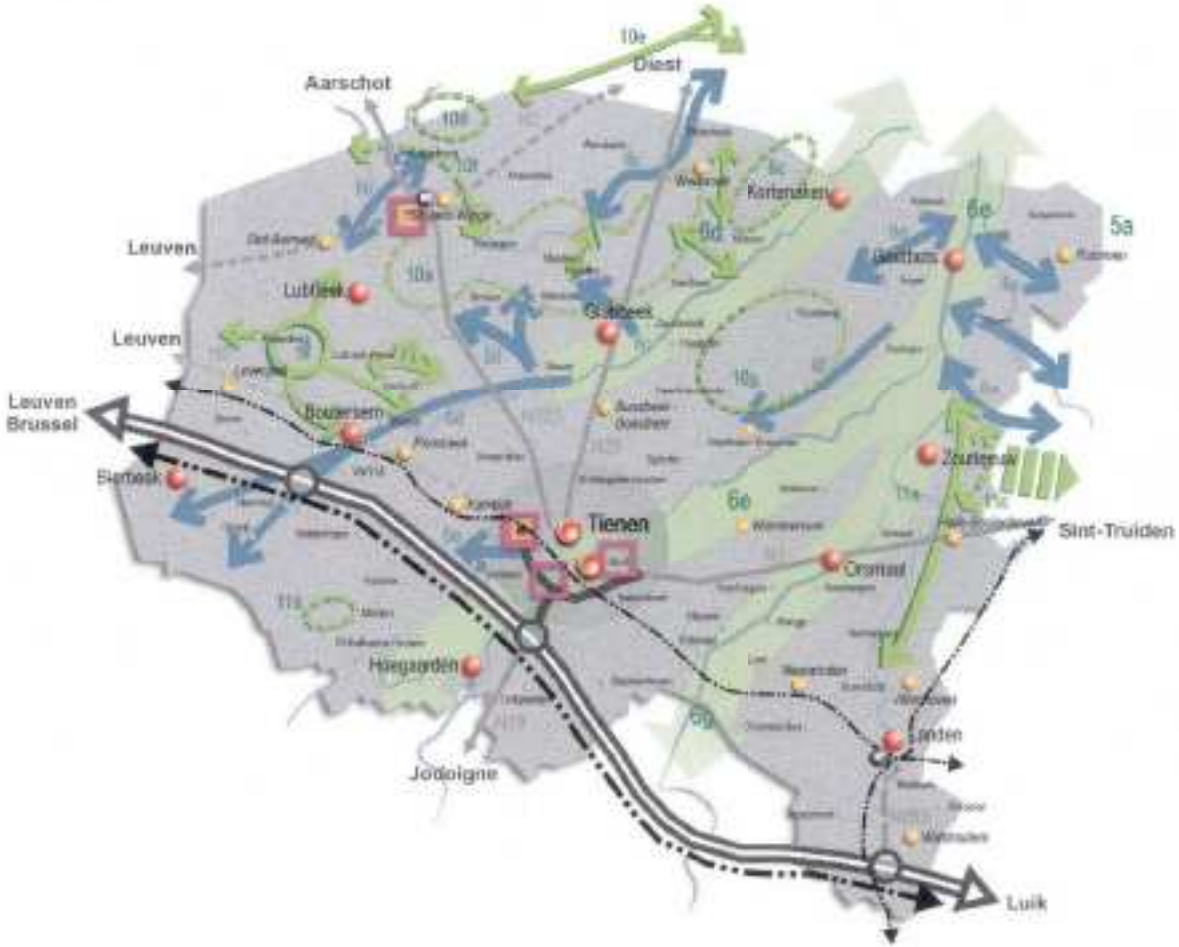

Kaart : 2.32 : Plannen en initiatieven van hogere overheden – Ruimtelijk Structuurplan Vlaams Brabant (RSVB) – Landelijke Kamer Oost

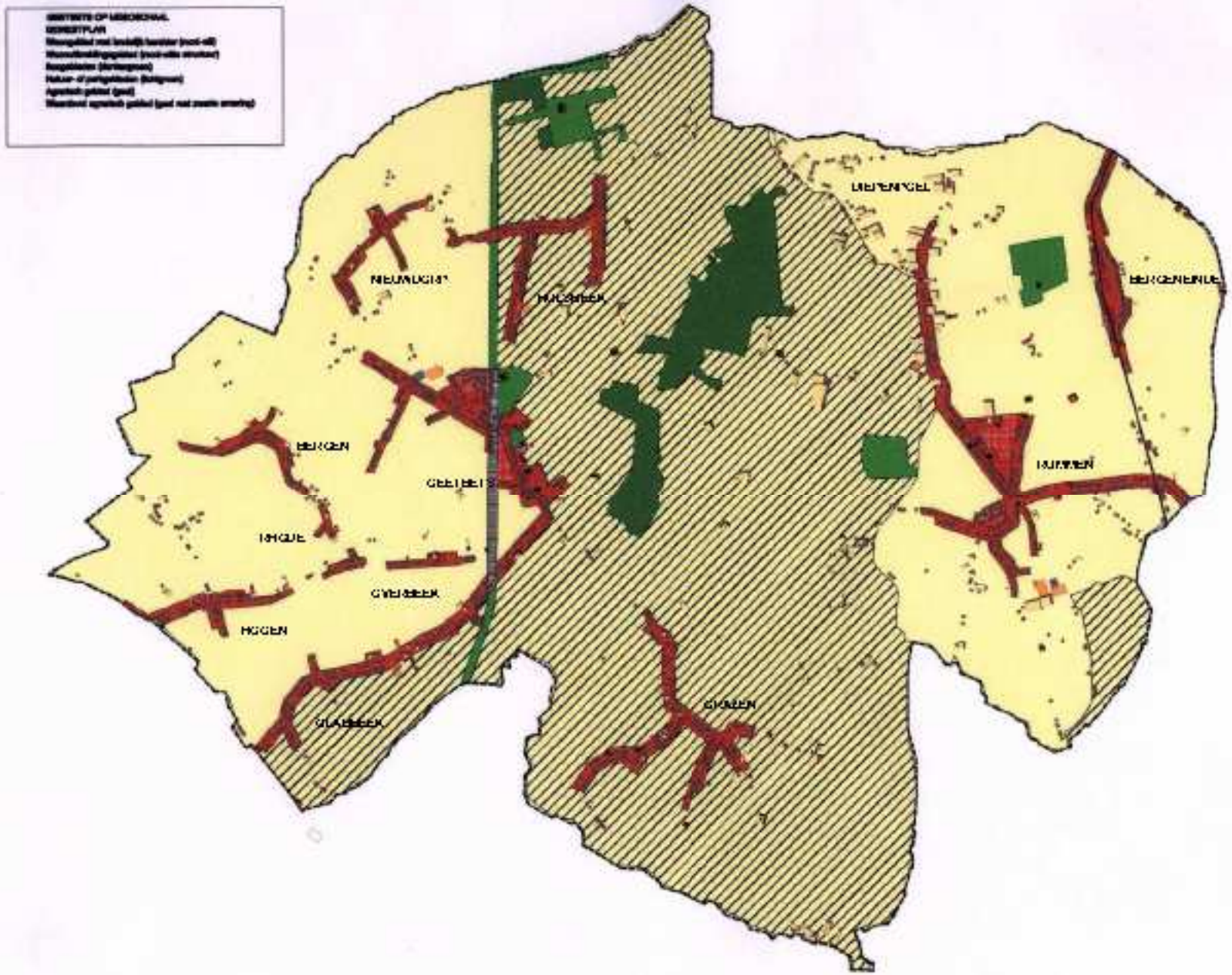

Kaart 2.33 : Plannen en initiatieven van hogere overheden – Gewestplan

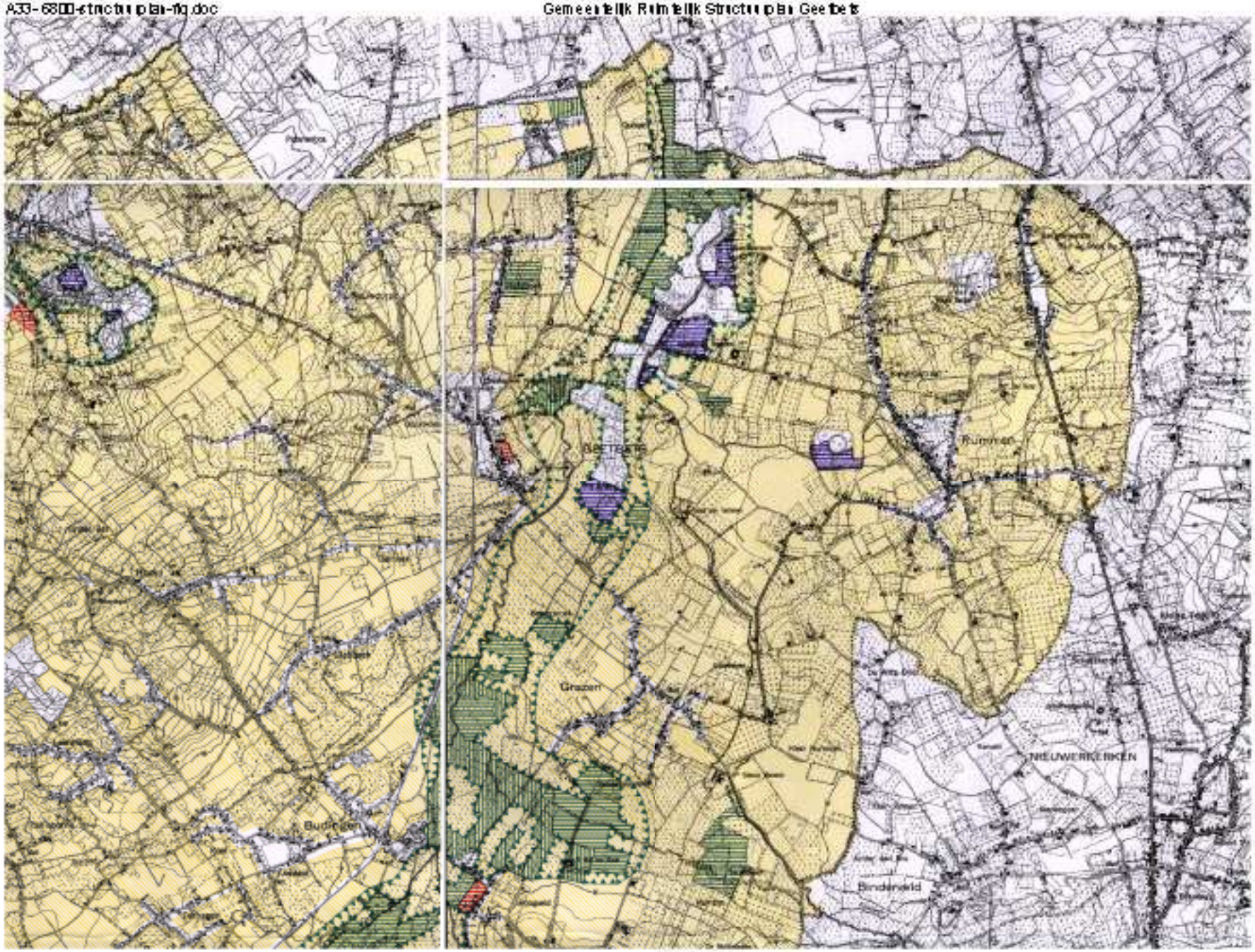

Kaart 2.34 : Plannen en initiatieven van lagere overheden – Afbakening agrarische gebieden. Bron: AMINAL

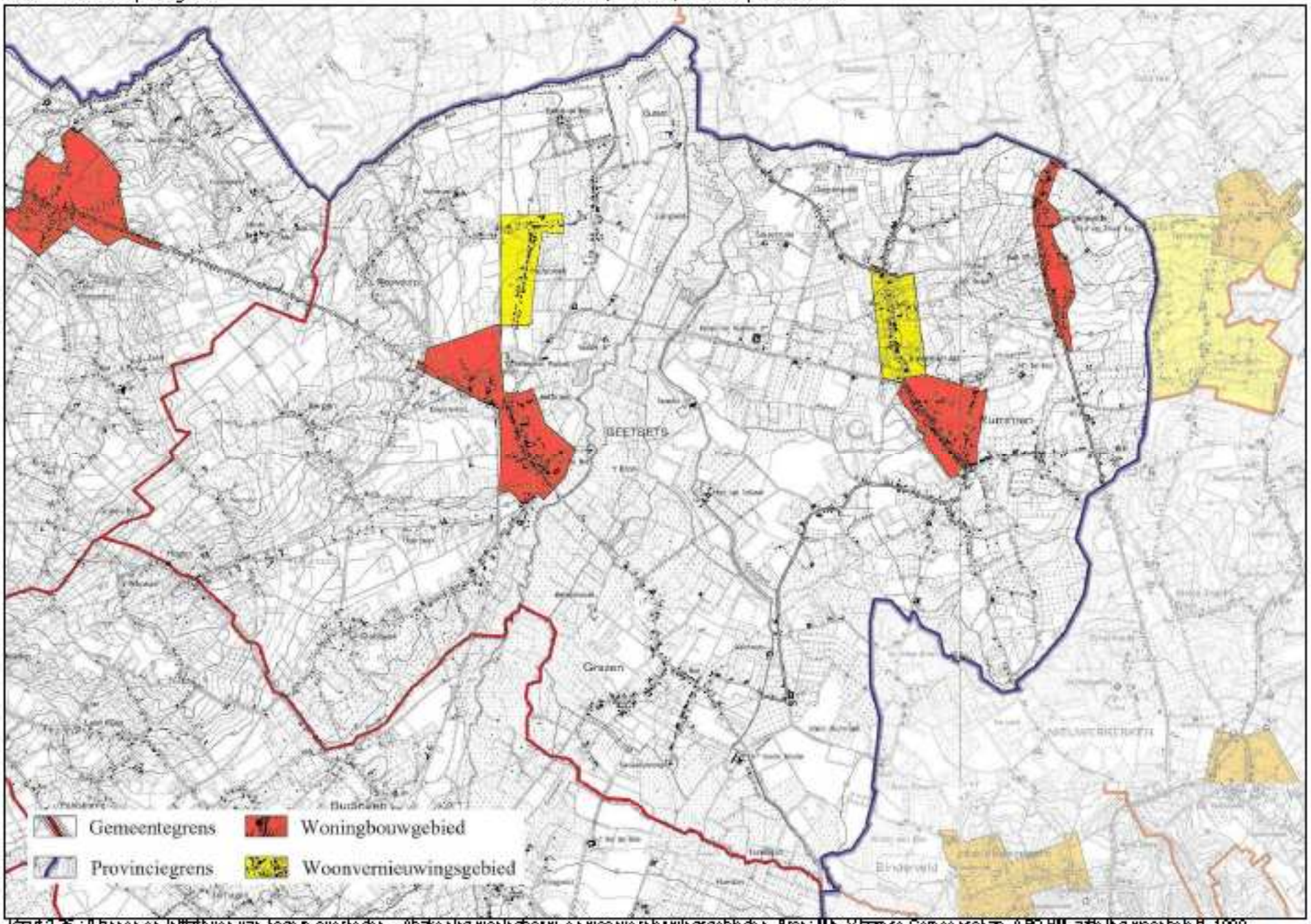

Kaart 2.35 : Planen en initiatieven van lagere overheden – Afbakening woningbouw- en woonvernieuwingsgebieden. Bron: Min. Vlaamse Gemeenschap, ARO HM, afdeling woonbeleid, 1999.

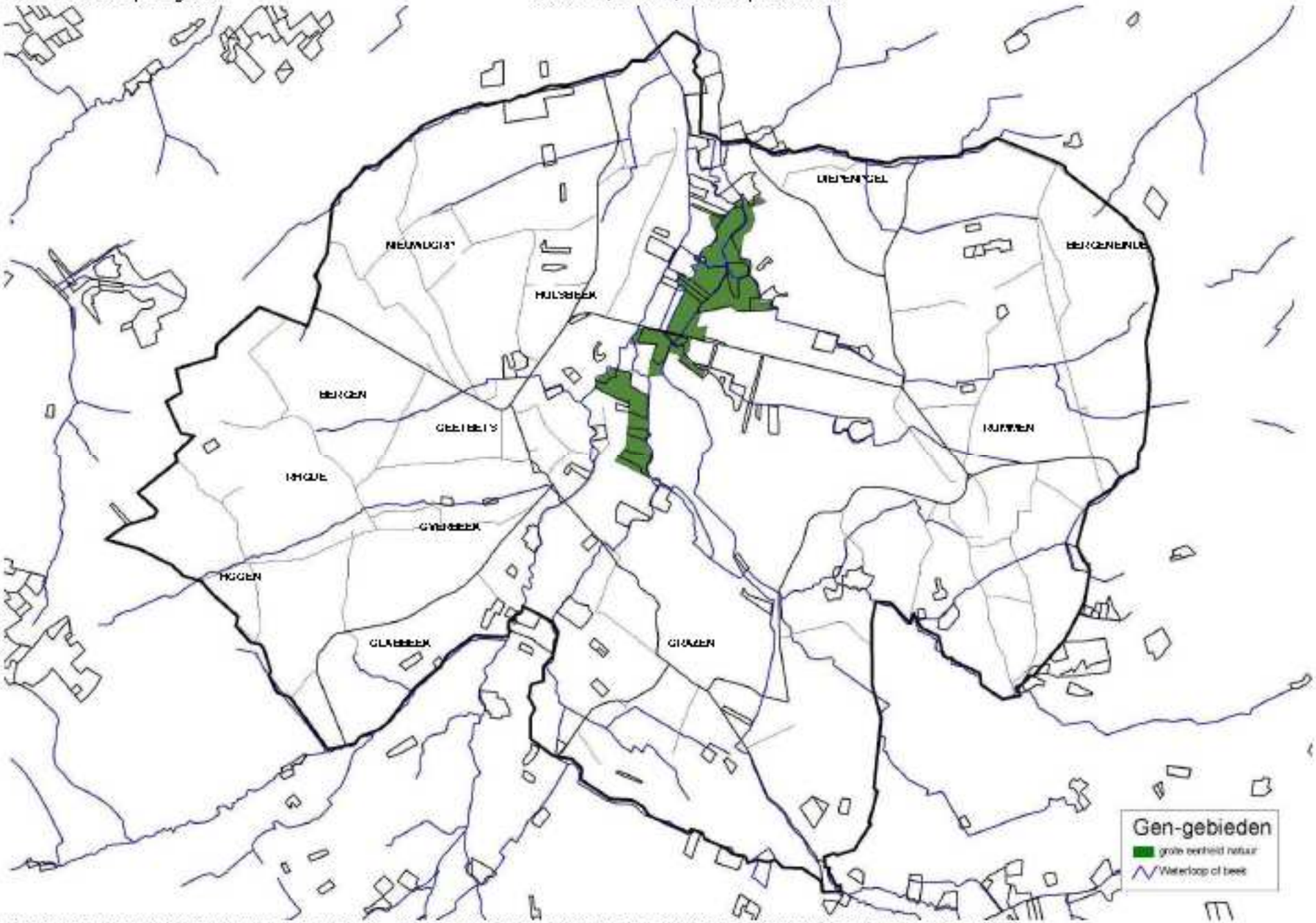

Kaart 2.35 : Plannen en initiatieven van lagere overheden – Grote eenheden natuur en Grote Eenheden Natuur in Ontwikkeling. Bron: gemeente Geertbergen.

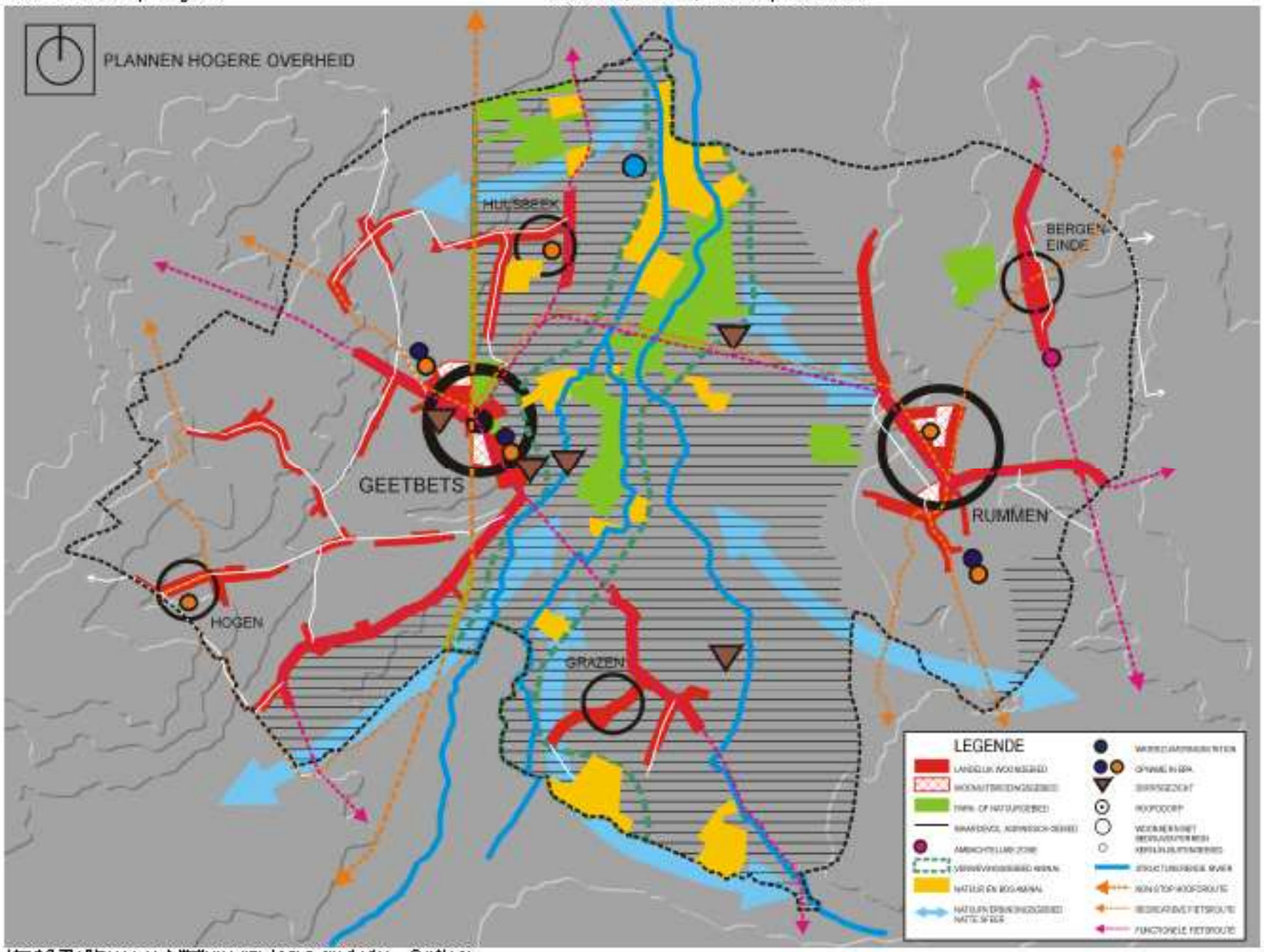

Kaart 2.37 : Plannen en initiatieven van hogere overheden – Synthese

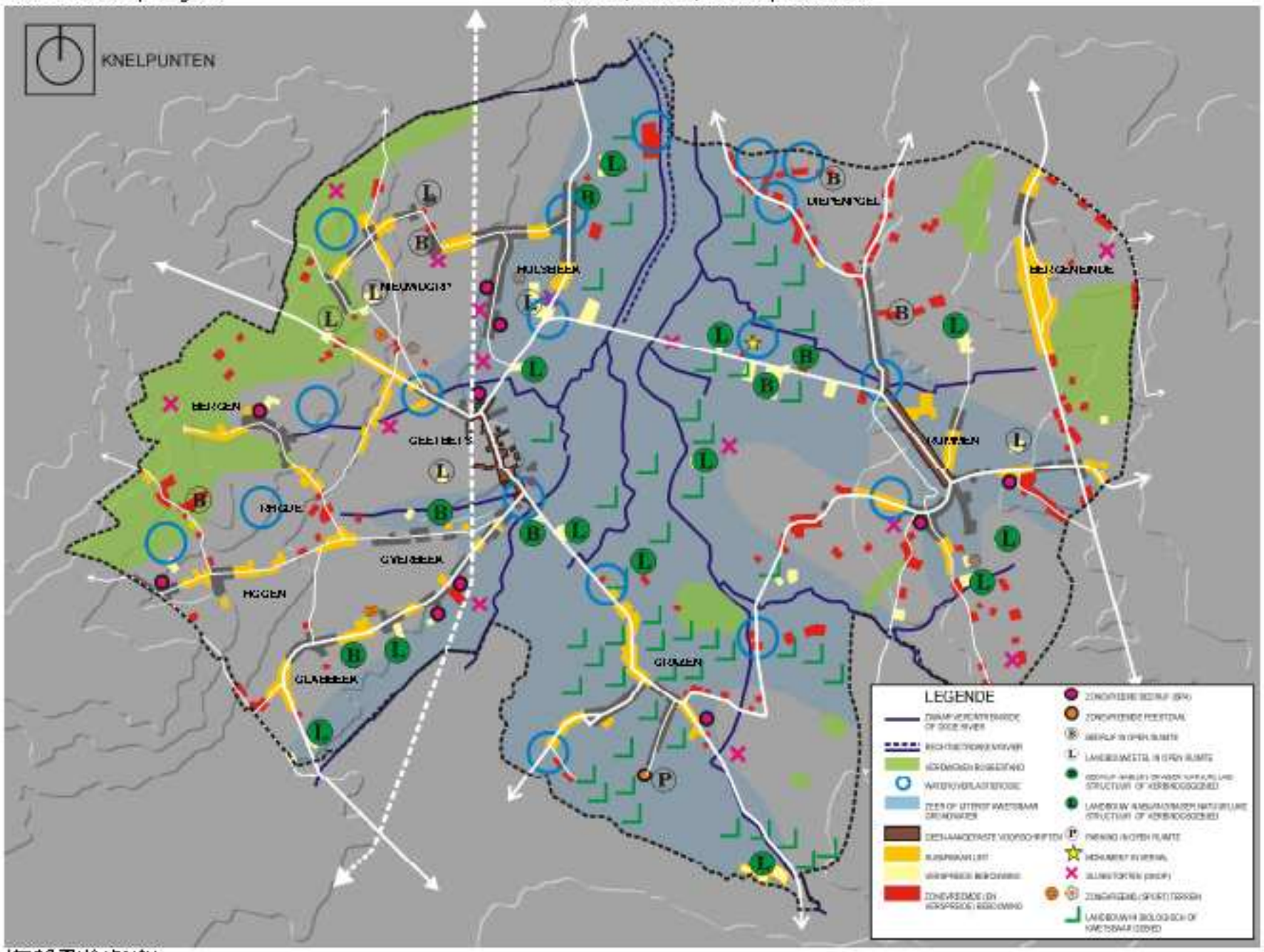

Kaart 2.38 : Knelpunten

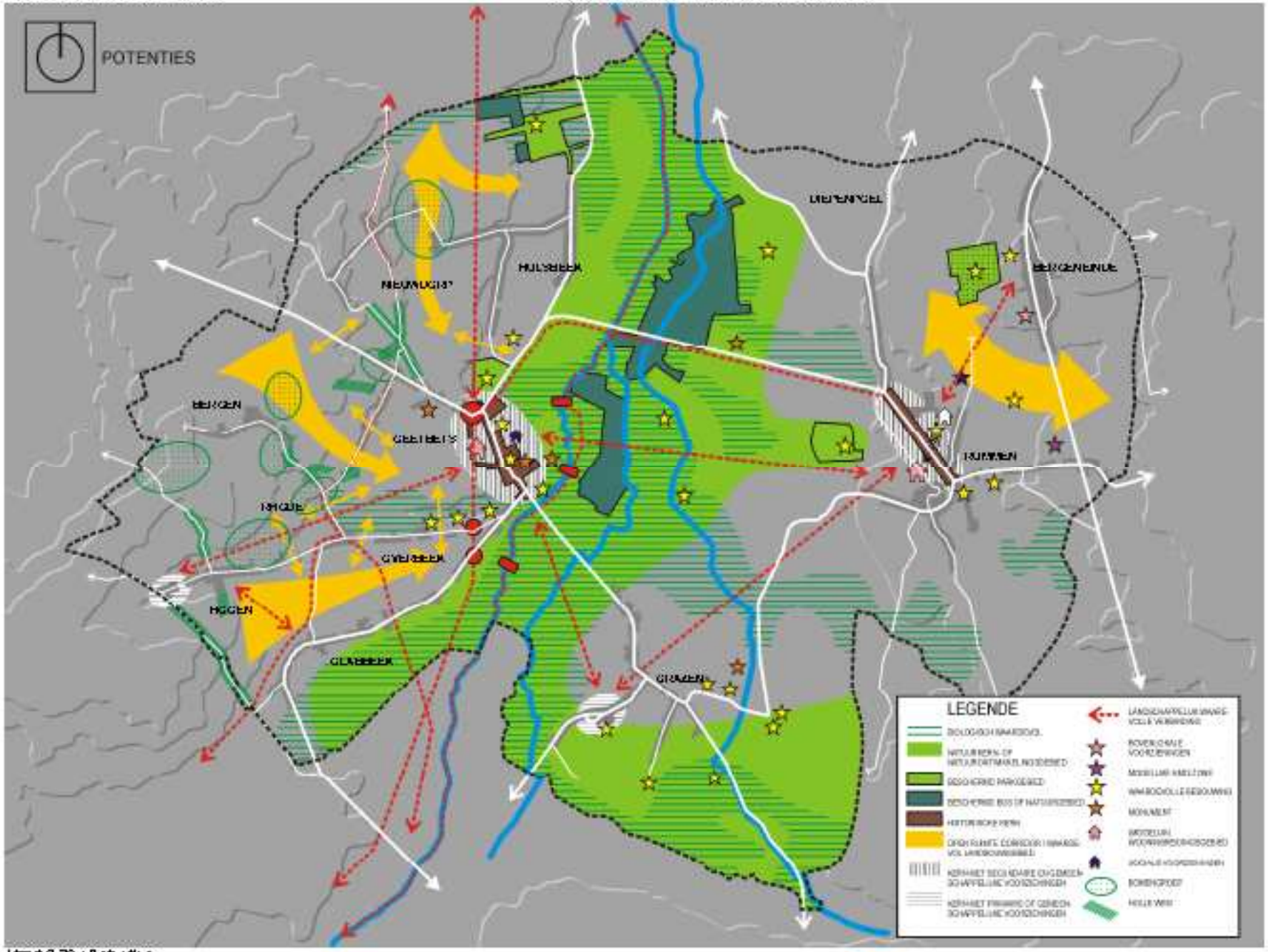

Kaart 2.39 : Potenties

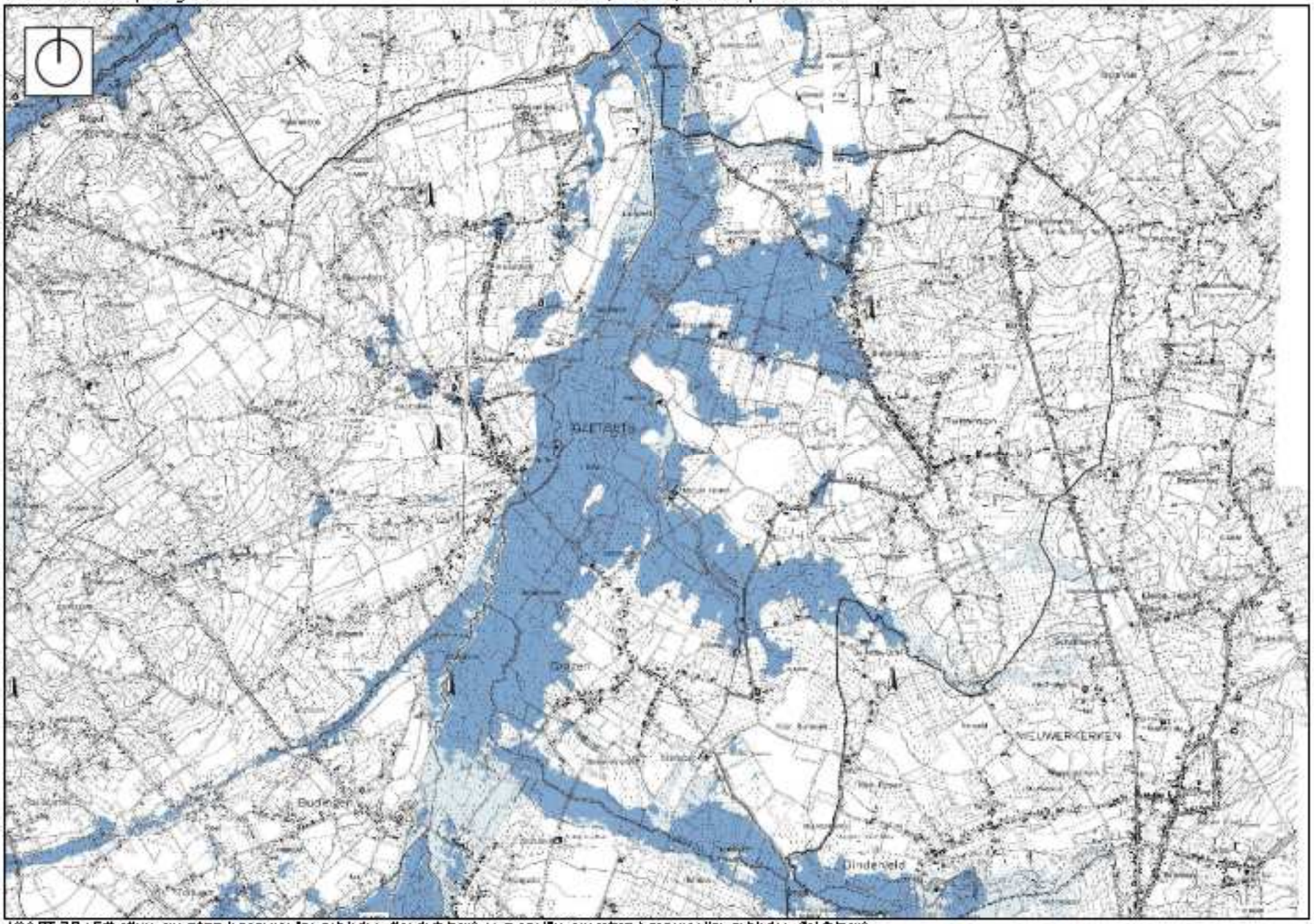

KAART 3.0 : Effectieve overstromingsgevoelige gebieden (donkerblauw) en mogelijke overstromingsgevoelige gebieden (lichtblauw)

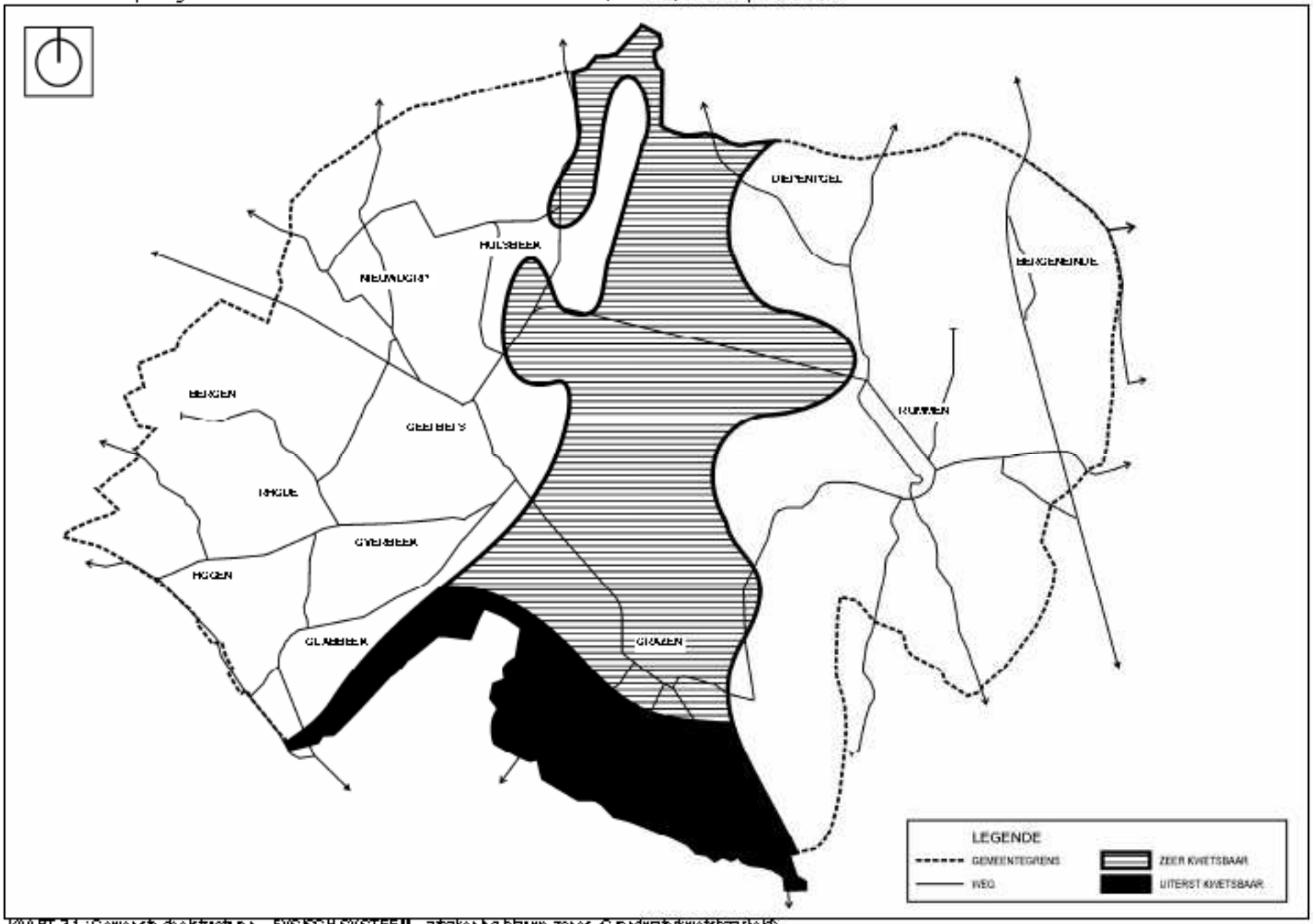

KAART 3.1 : Gewenste deelstructuren – FYSISCH SYSTEEM – afbakening blauwe zones (grondwaterkwetsbaarheid)

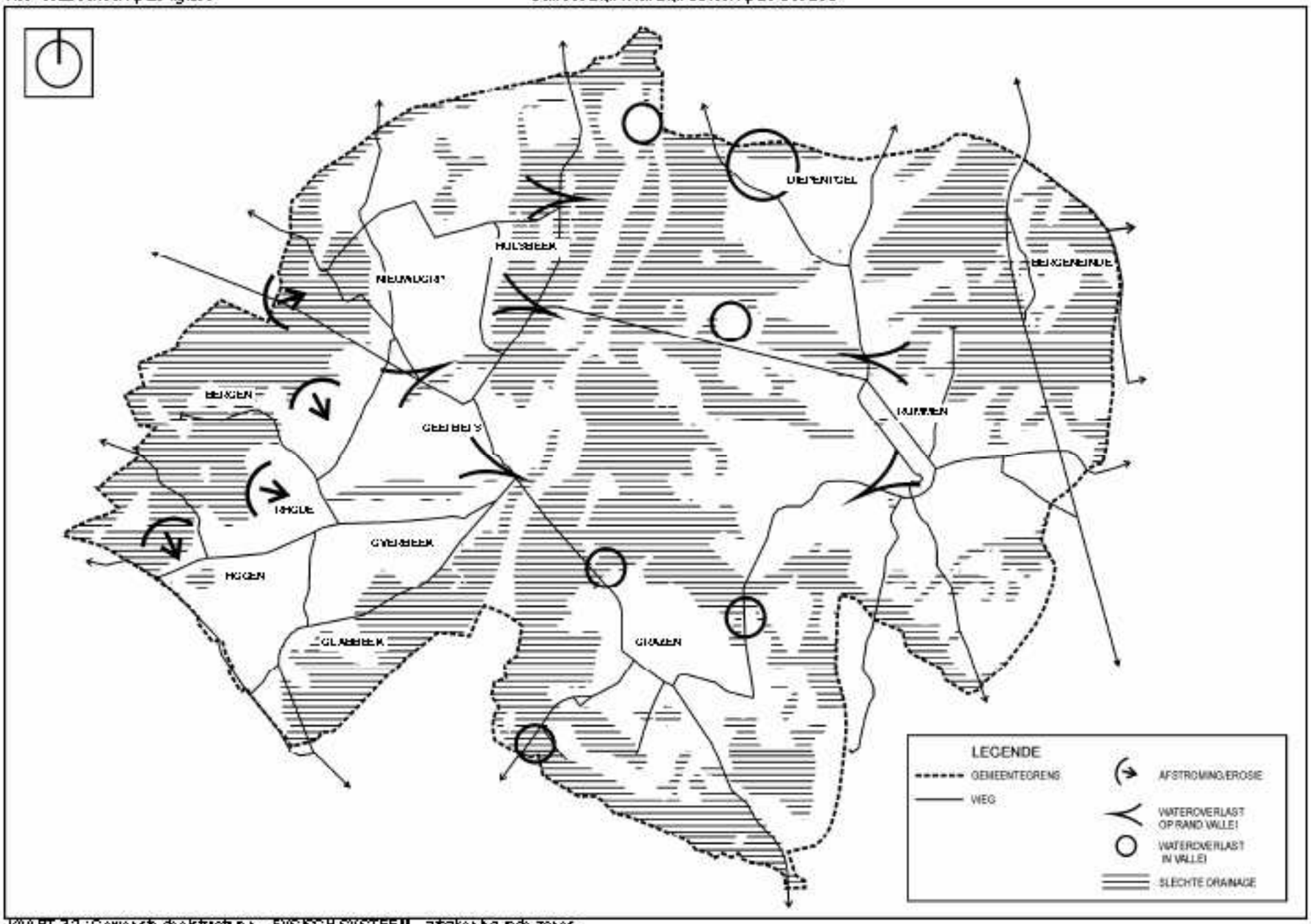

KAART 32 : Gemeentelijke deelstructuren – FYSISCH SYSTEEM – afbakening mode zones

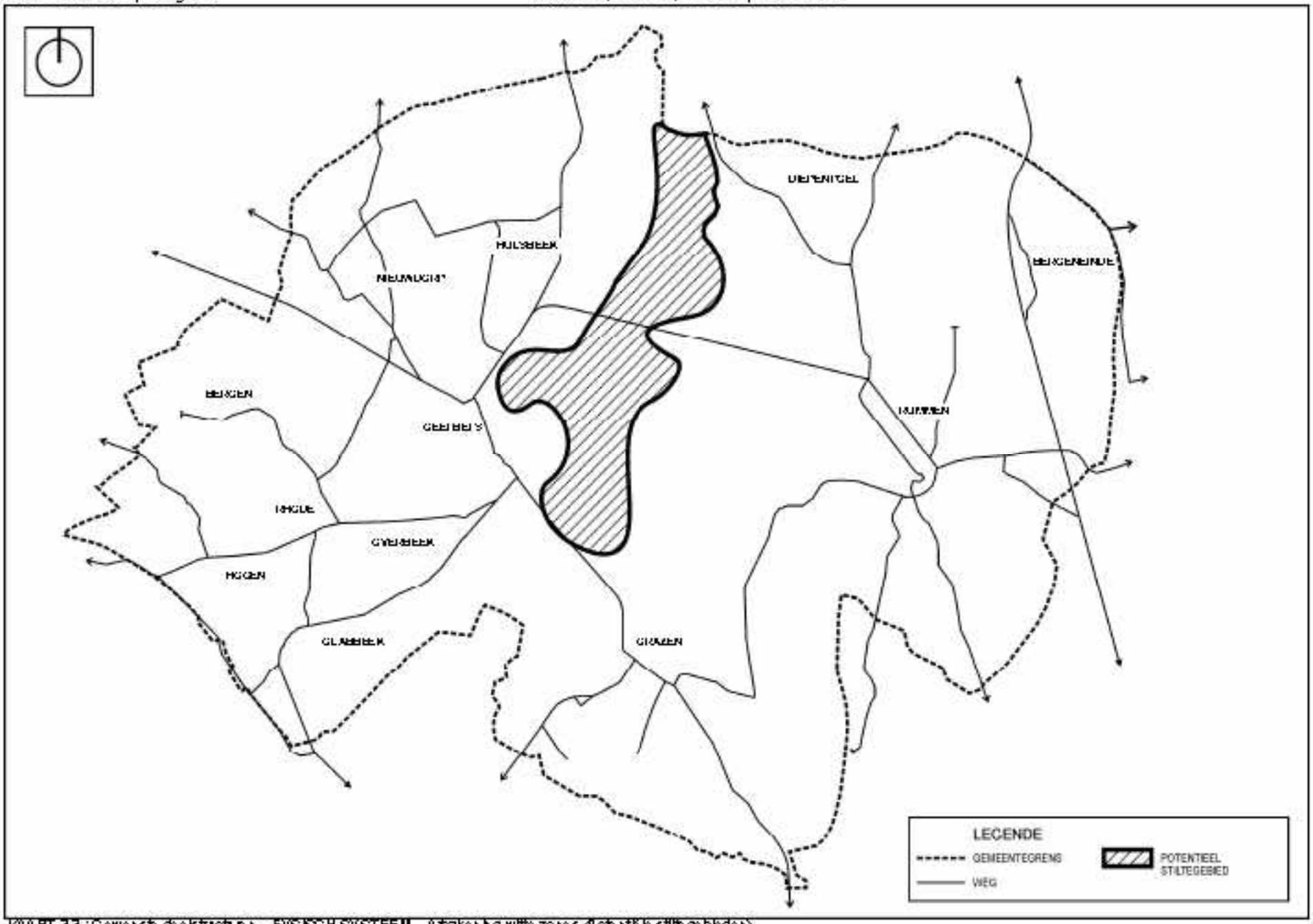

KAART 3.3 : Gewenste deelstructuren – FYSISCH SYSTEEM – Afbakening witte zones (Potentiële stiltegebieden)

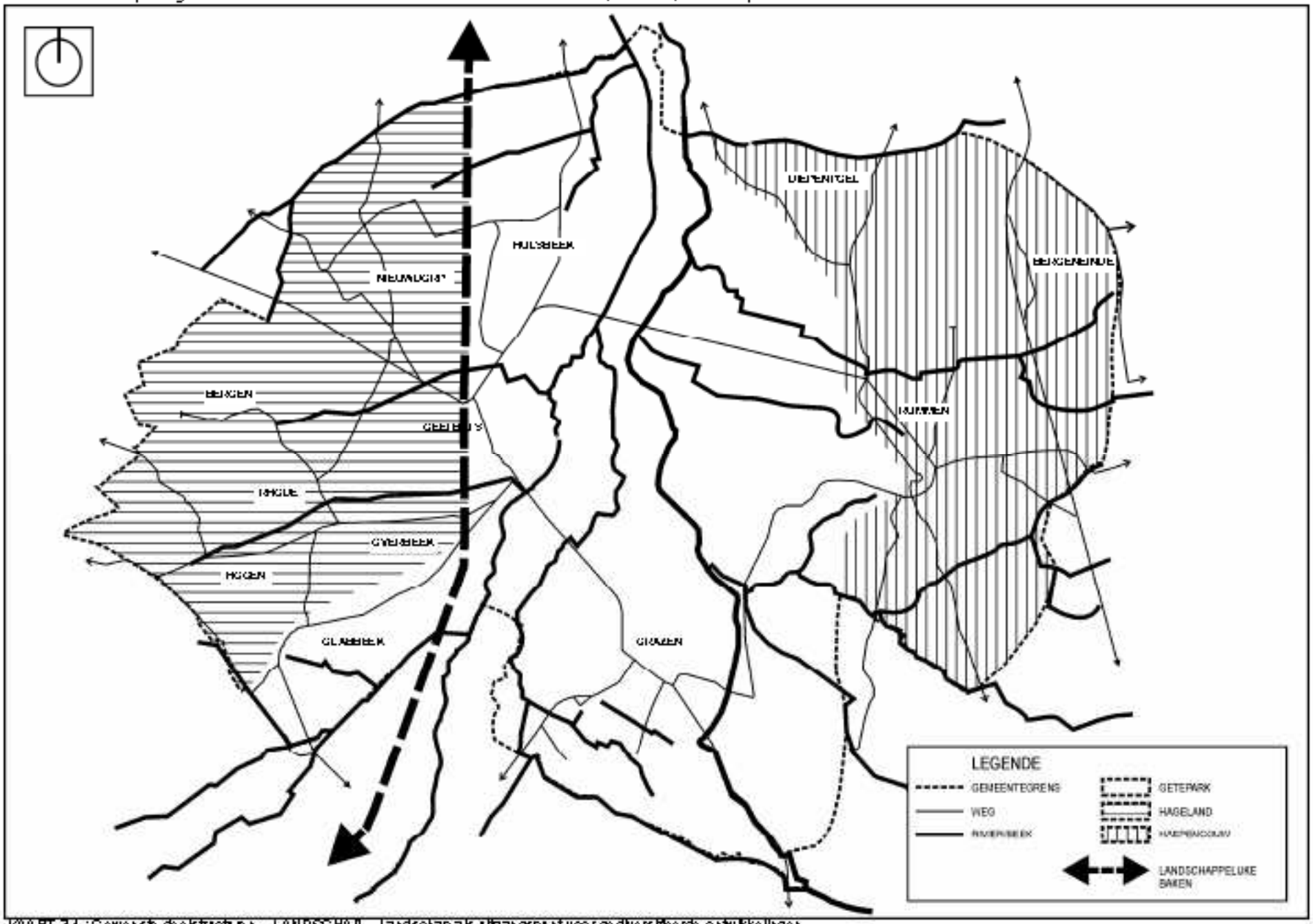

KAART 3.4 : Gewenste deelstructuren – LANDSCHAP – Landschap als uitgangspunt voor gedifferentieerde ontwikkelingen

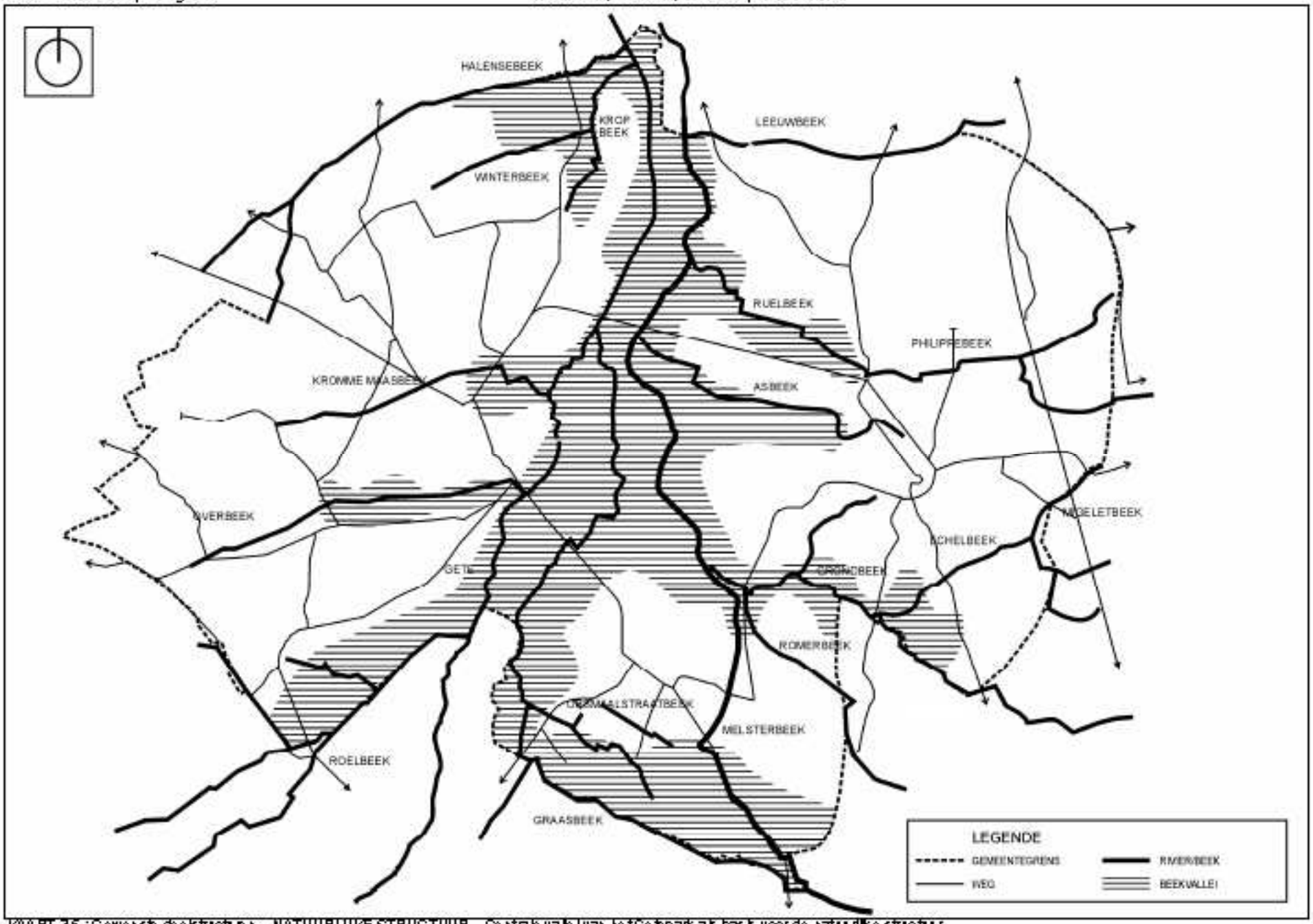

KAART 3.5 : Gemeentelijke structuren – NATUURLIJKE STRUCTUUR – Centrale vallei van het Geetpark als basis voor de natuurlijke structuur

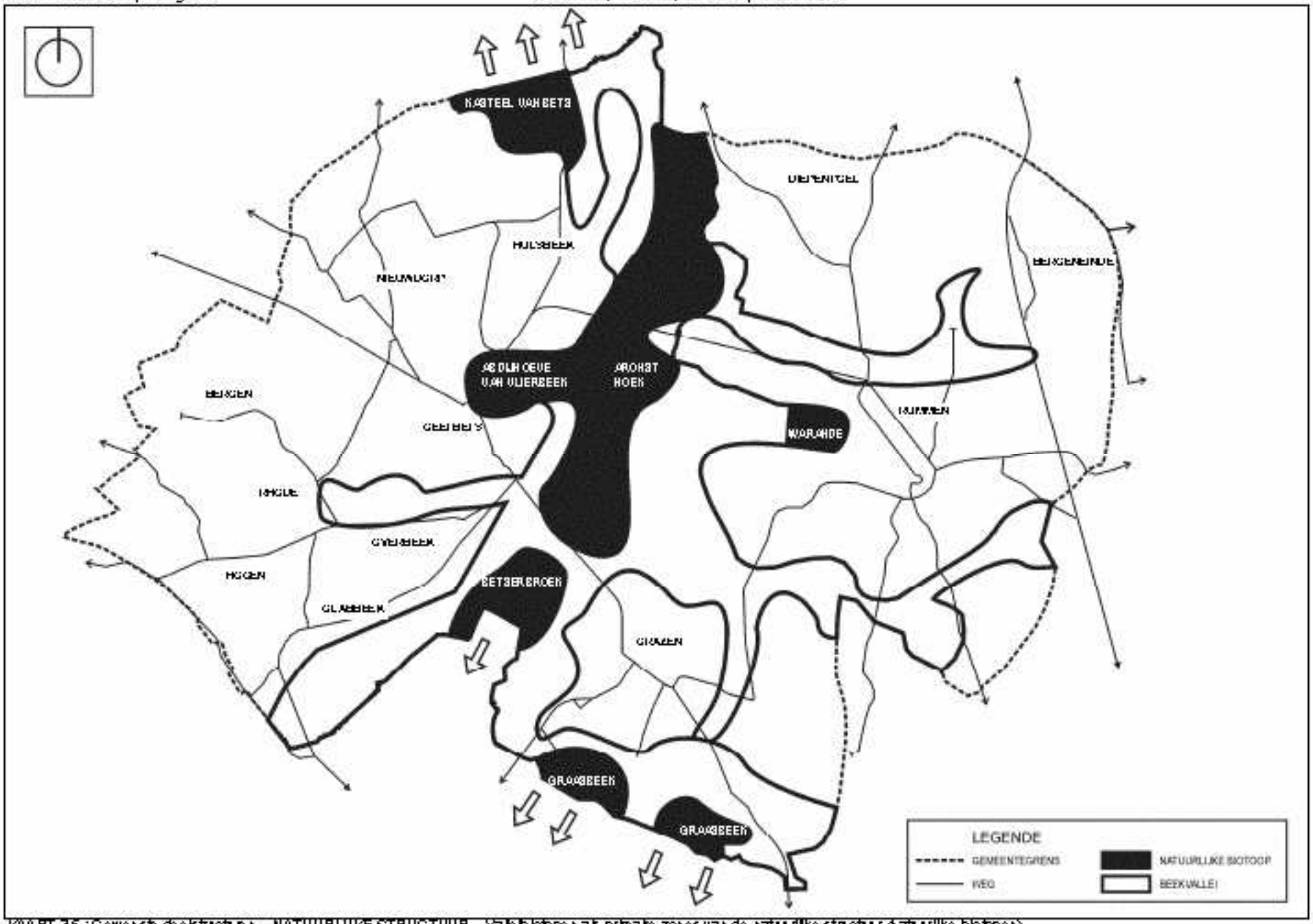

KAART 3.6 : Gewenste deelstructuren – NATUURLIJKE STRUCTUUR – Vallebiotopen als primaire zones van de natuurlijke structuur (natuurlijke biotopen)

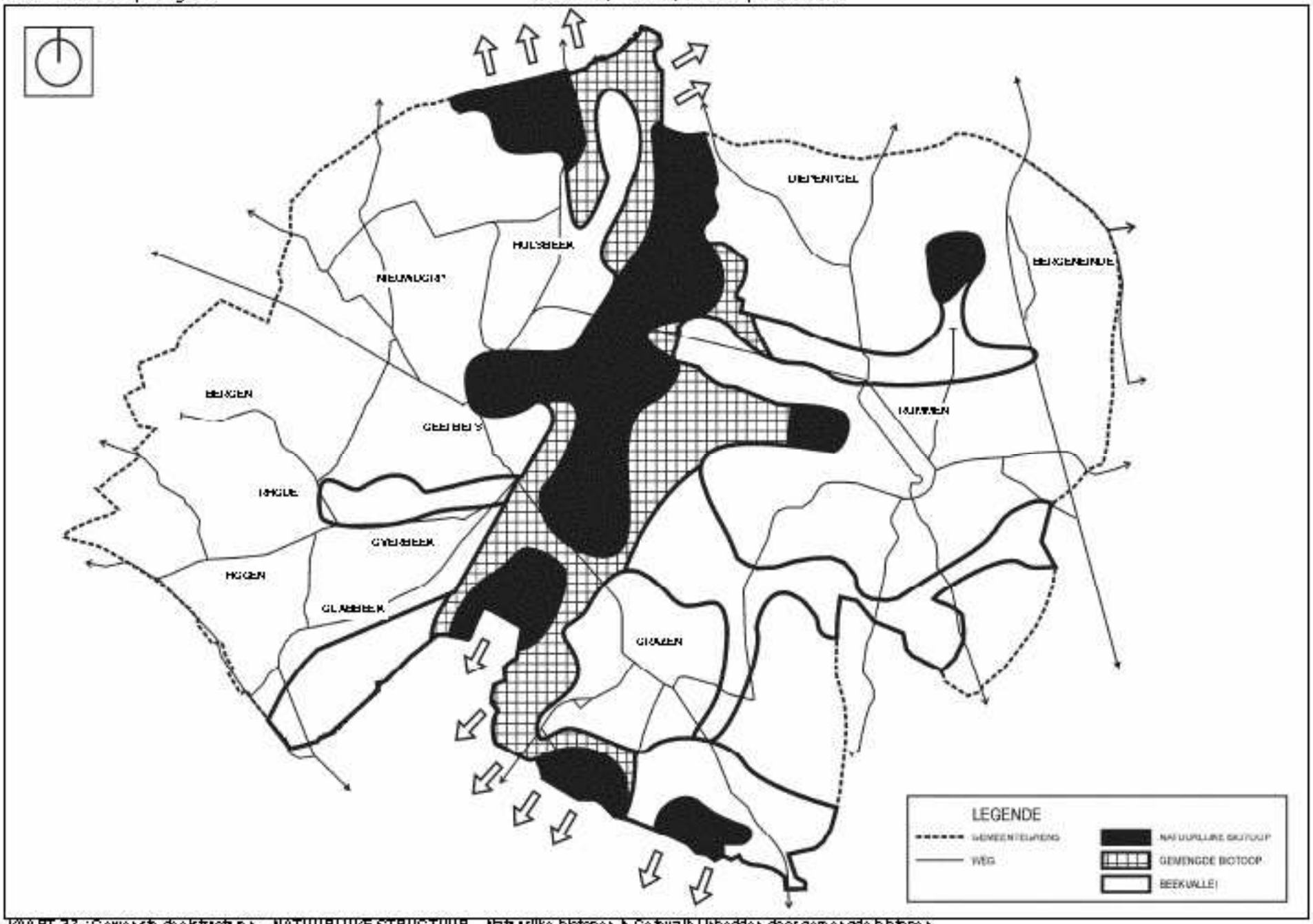

KAART 3.7 : Gewenste deelstructuren – NATUURLIJKE STRUCTUUR – Natuurlijke biotopen & Geïsoleerd inbedden door gemengde biotopen

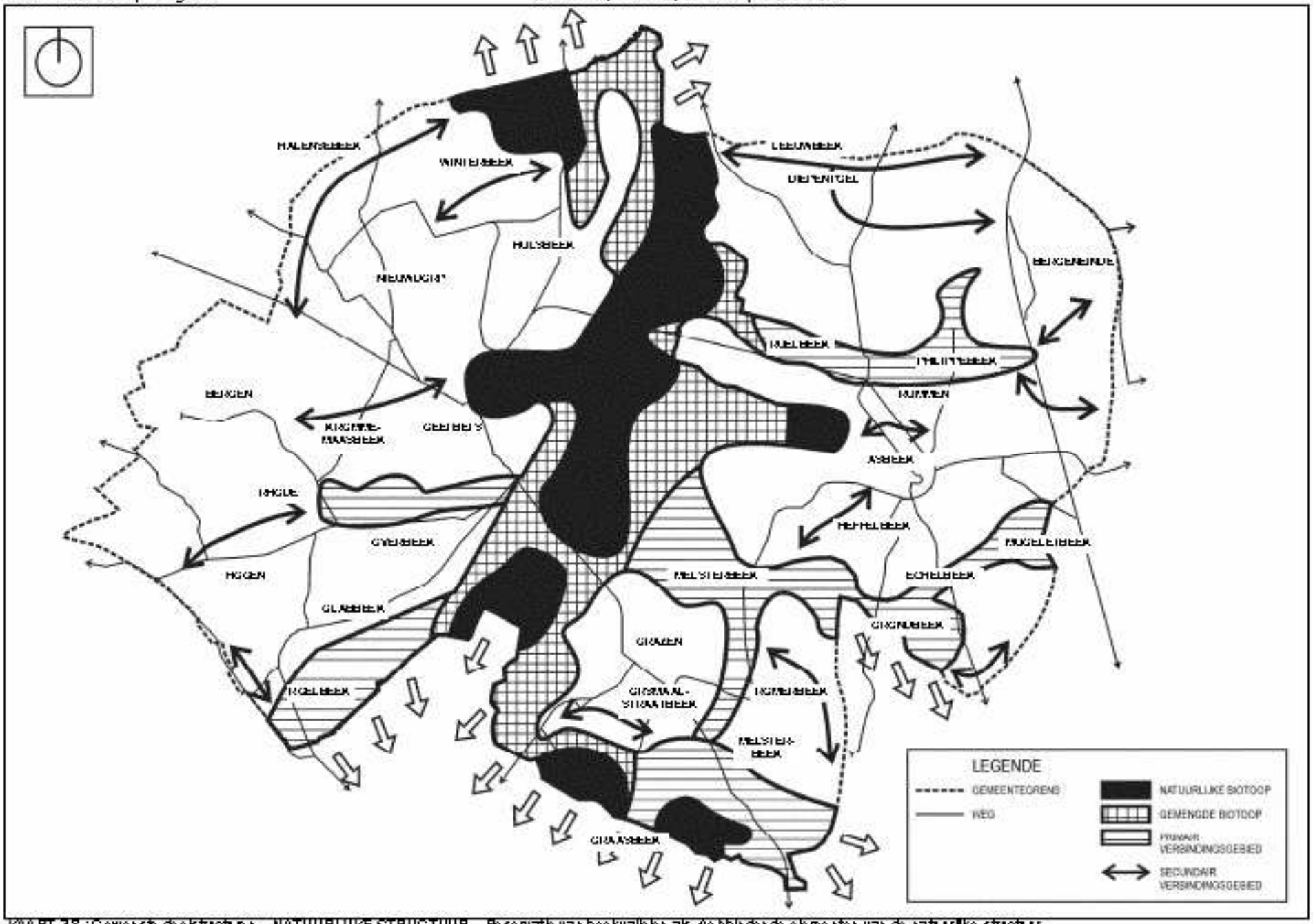

KAART 3.8 : Gemeentelijke deelstructuren – NATUURLIJKE STRUCTUUR – Reservatie van beekvalleien als (de)bindende elementen van de natuurlijke structuur

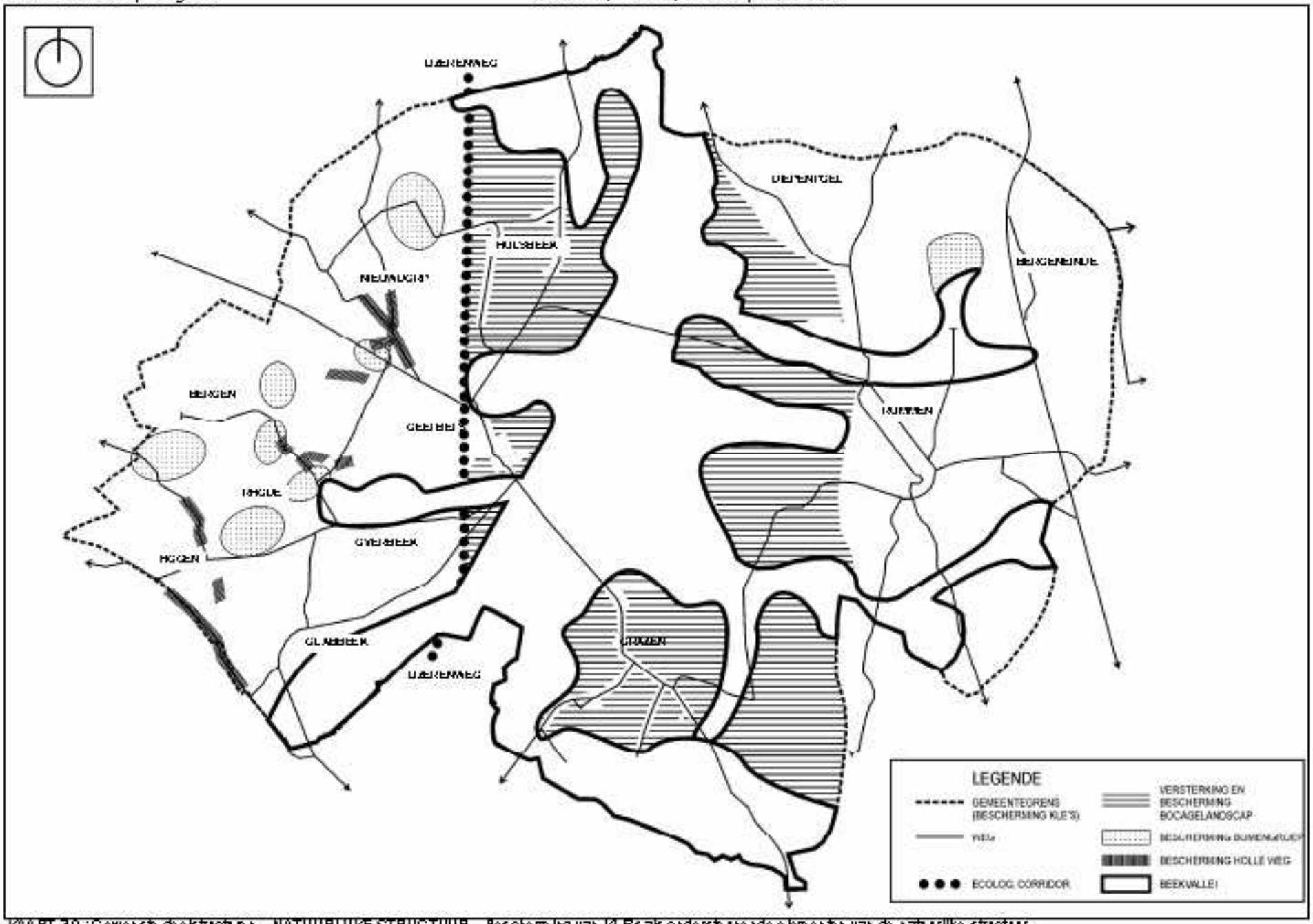

KAART 39 : Gewenste deelstructuren – NATUURLIJKE STRUCTUUR – Bescherming van KLE's als onderste niveau elementen van de natuurlijke structuur

KAART 3.10 : Gewenste deelstructuren – AGRARISCHE STRUCTUUR – Maximaal behoud van de bestaande landbouwgronden

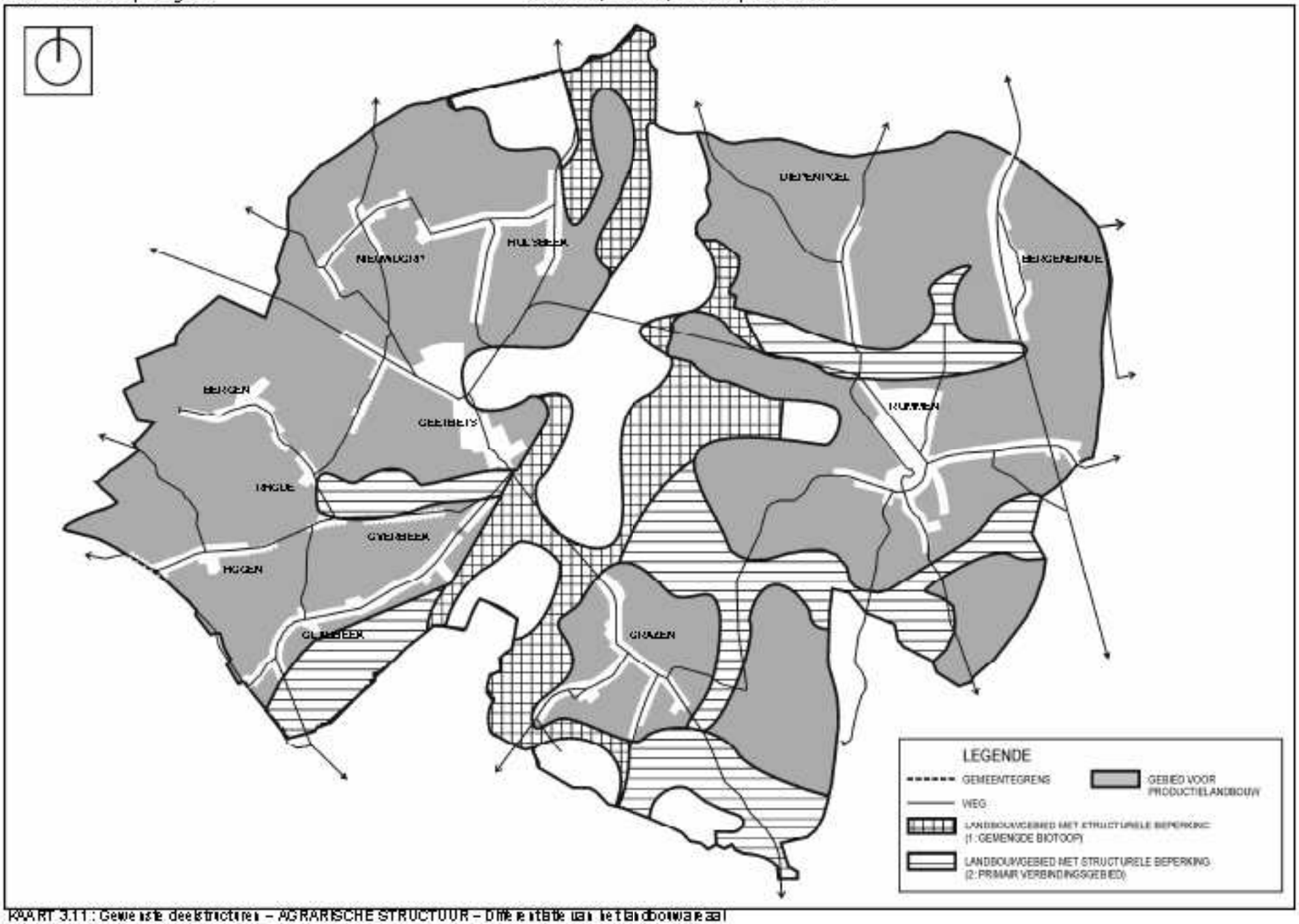

KAART 3.11 : Gewenste deelstructuren – AGRARISCHE STRUCTUUR – Differentiatie van het landbouwareaal

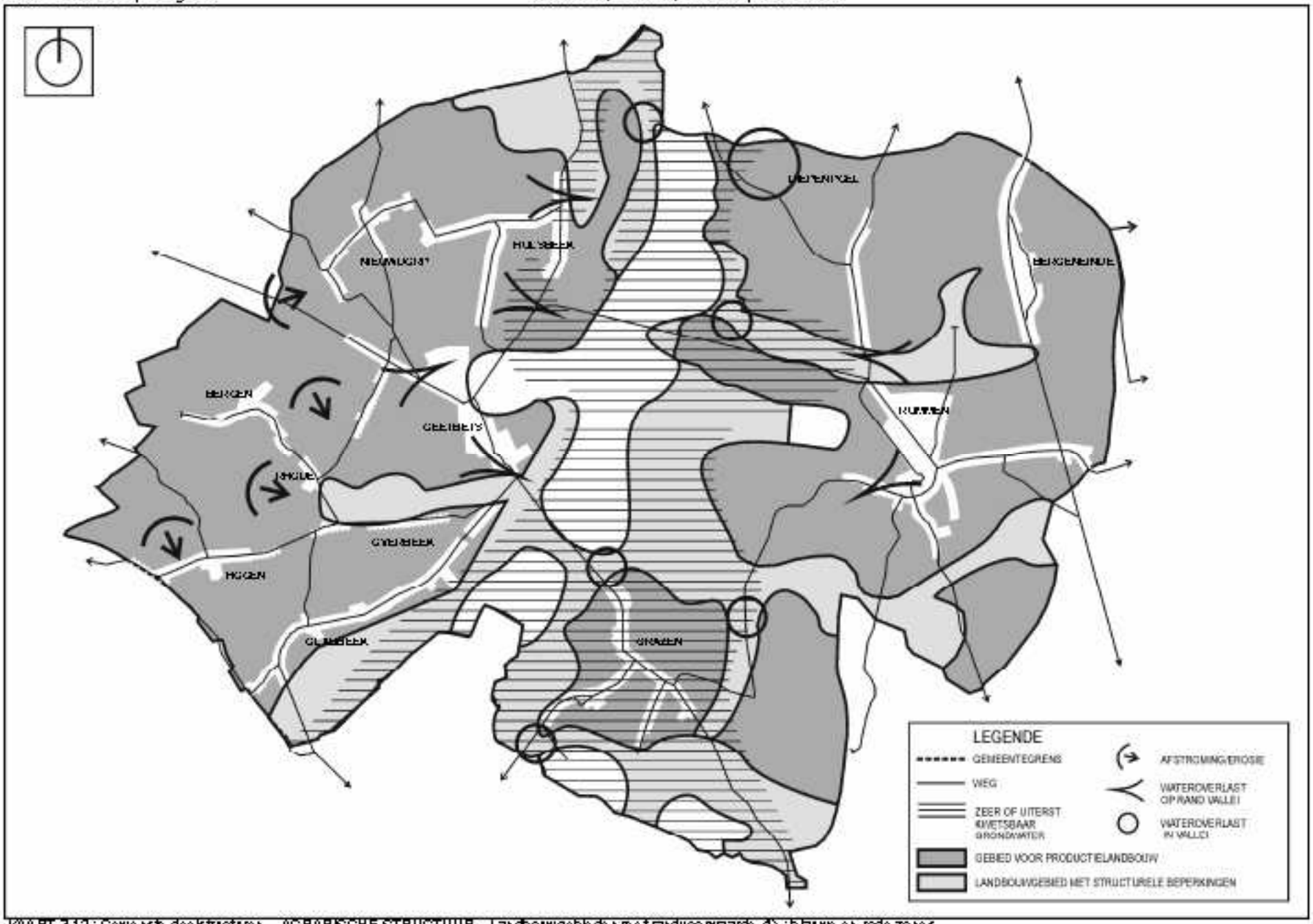

KAART 3.12 : Gewenste deelstructuren – AGRARISCHE STRUCTUUR – Landbouwgebieden met transdoorwaarde (1) : blauwe en rode zones

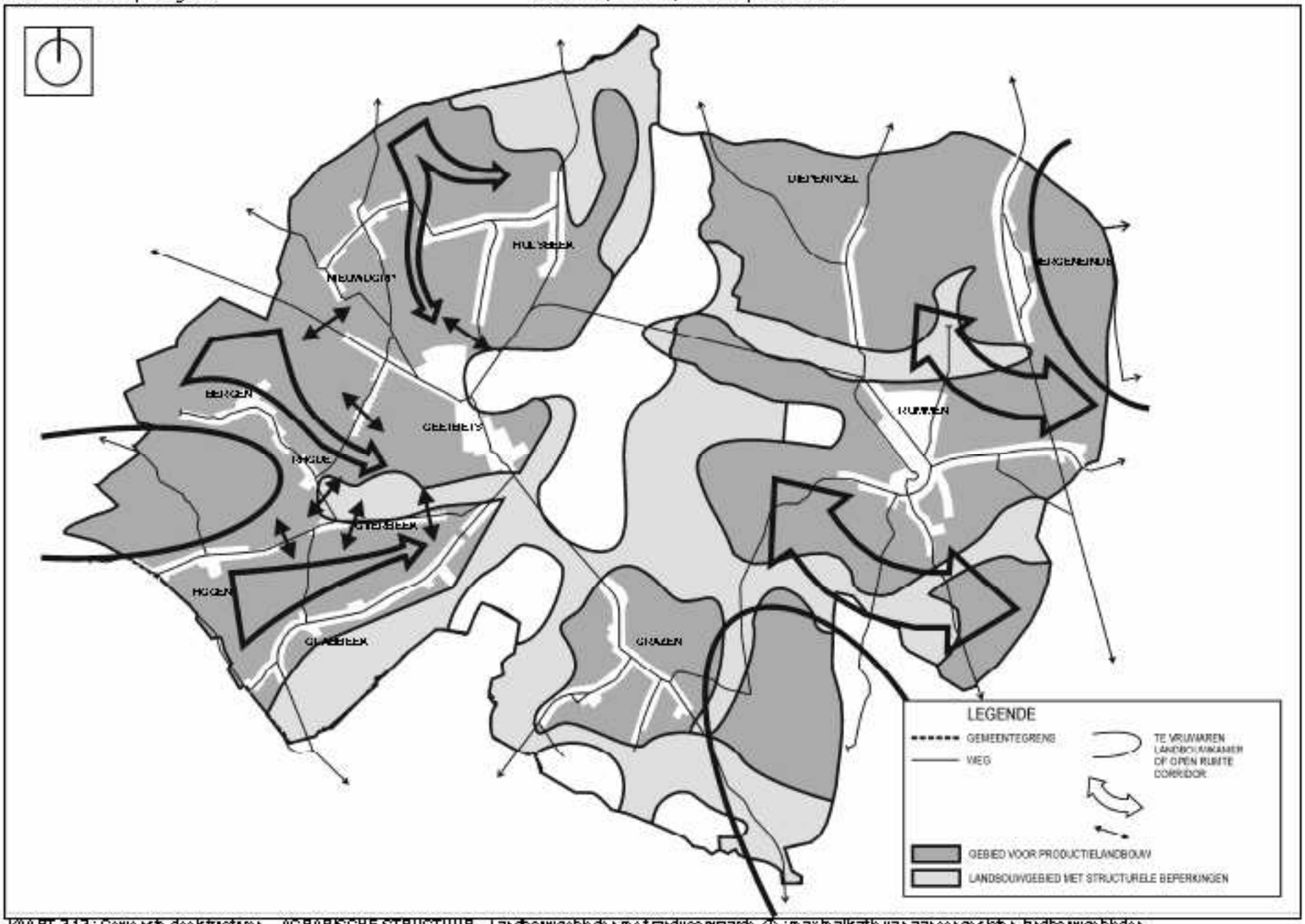

KAART 3.13 : Gewenste deelstructuren – AGRARISCHE STRUCTUUR – Landbouwgebieden met transformatiewaarde (2) : maximalisatie van aaneengesloten landbouwgebieden

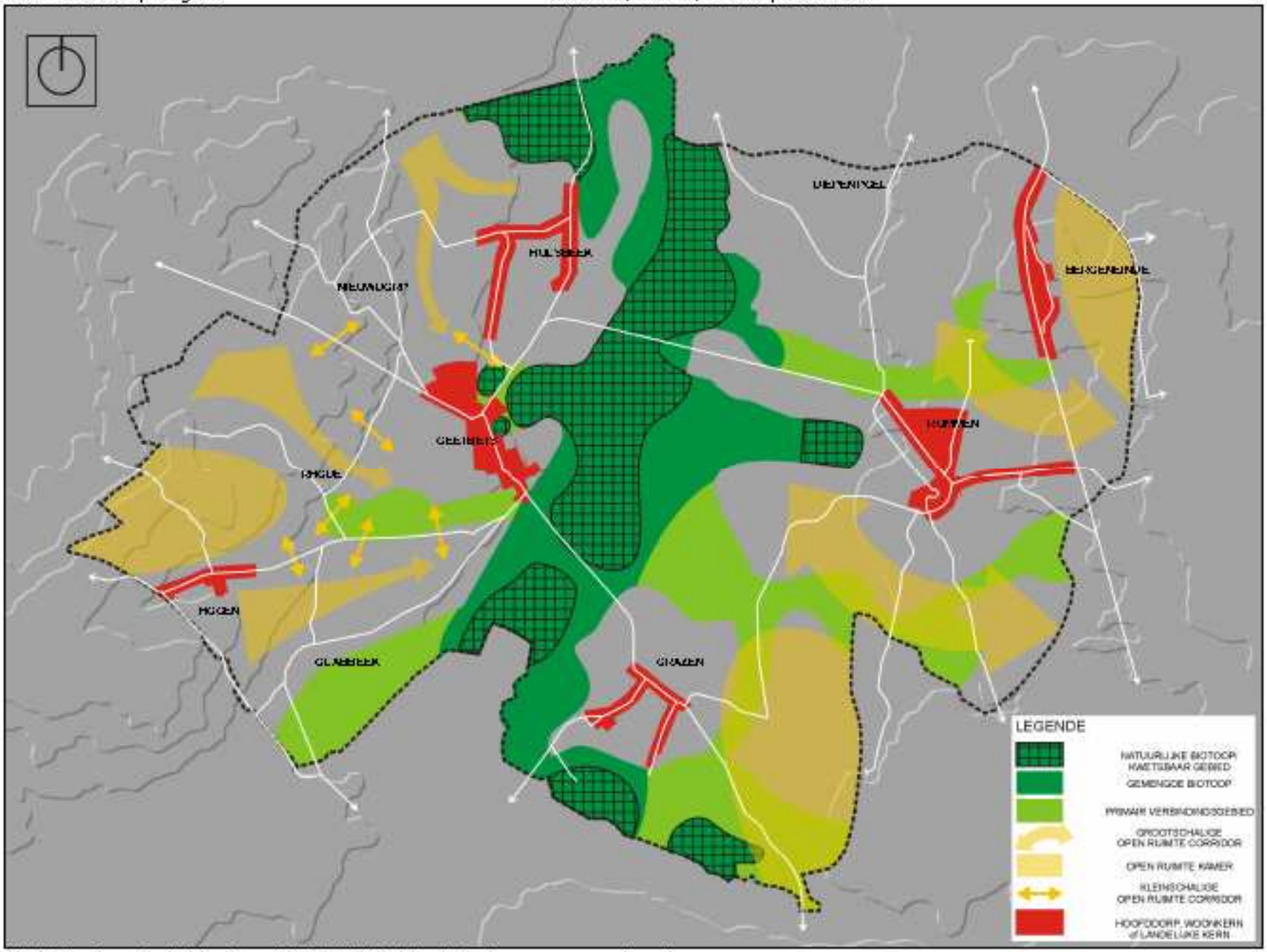

Kaart 3.14 : Gewenste deelstructuren – OPEN RUIMTE – Afweegingskader voor zoneren en de woonkern

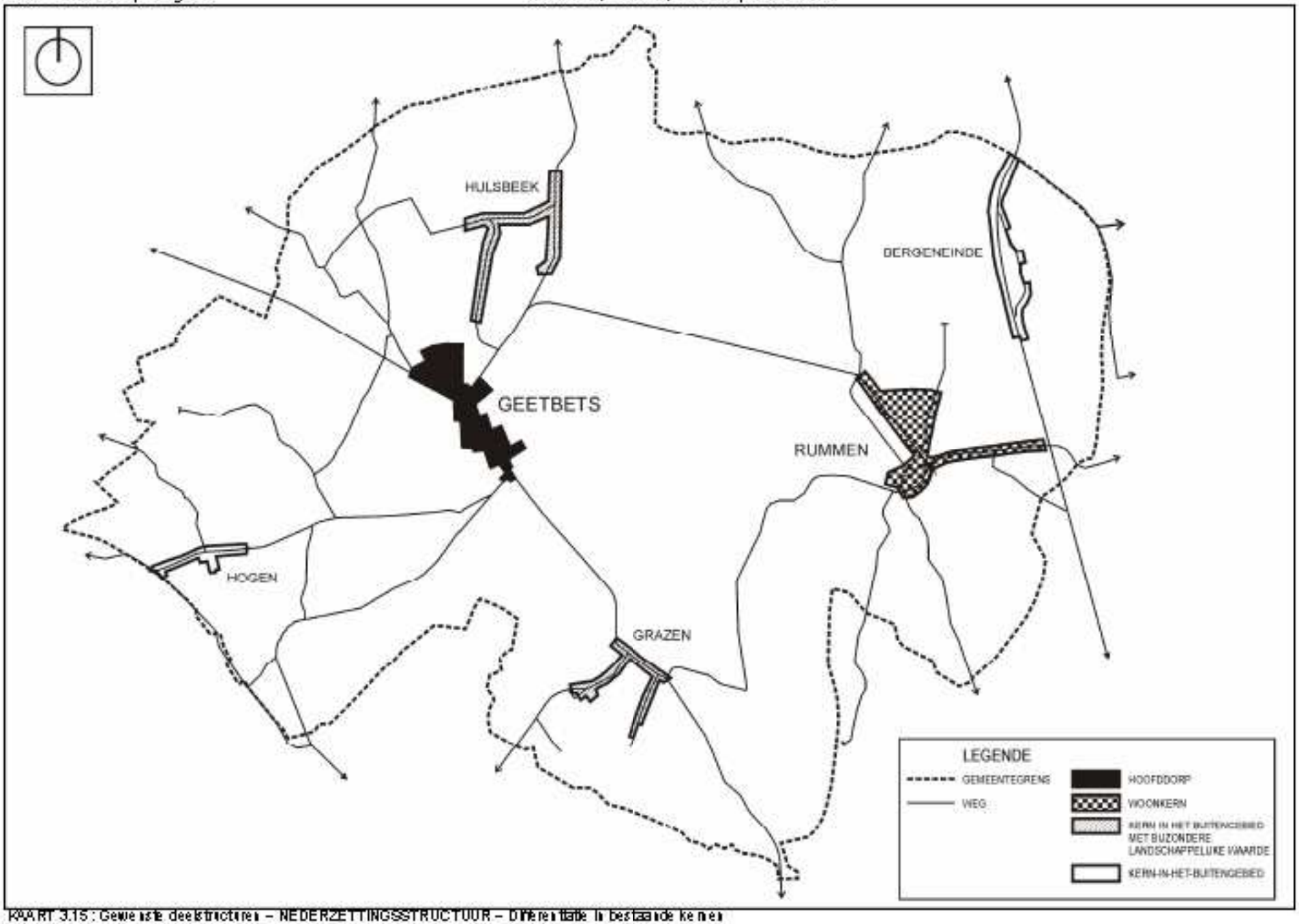

KAART 3.15 : Gewenste deelstructuren – NEDERZETTINGSSTRUCTUUR – Differentiatie in bestaande kernen

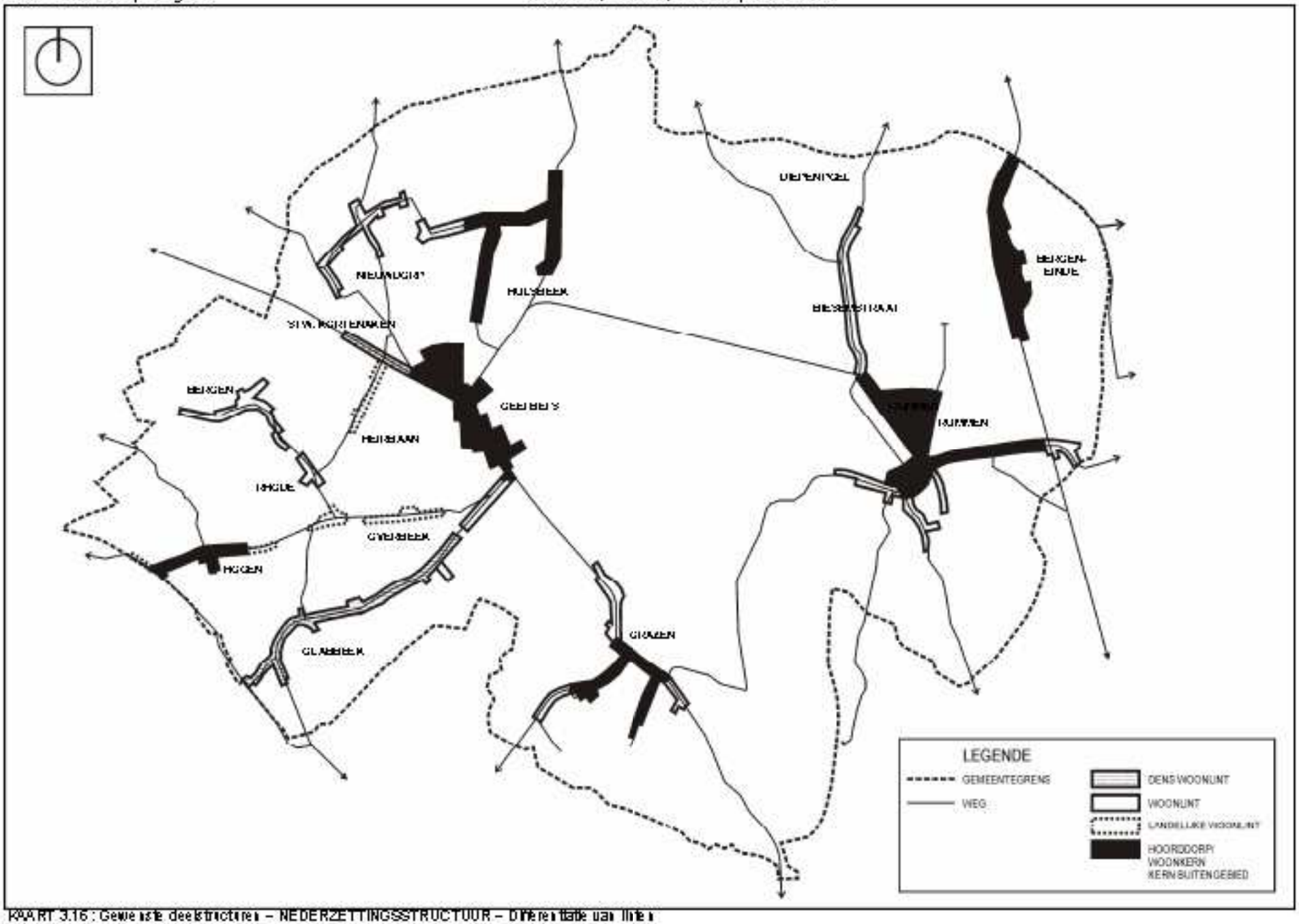

KAART 3.16 : Gewenste deelstructuren – NEDERZETTINGSSTRUCTUUR – Differentiatie van linten

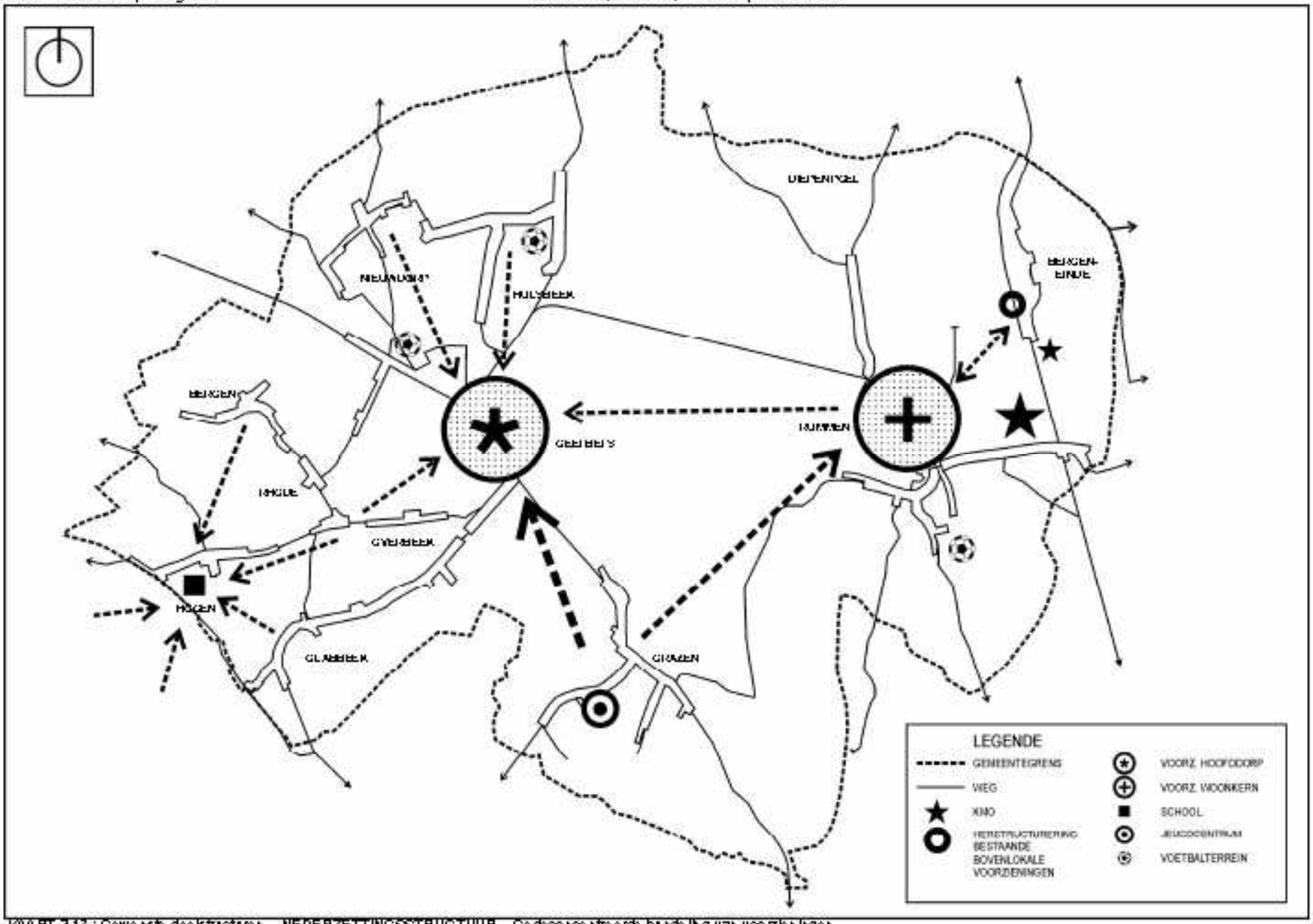

KAART 3.17 : Gewenste deelstructuren – NEDERZETTINGSSTRUCTUUR – Gedeconcentreerde bundeling van voorzieningen

1. Selectie en afbakening van groene vingers, waar openingen in de nederzettingsstructuur behouden worden om een ecologische verbinding te realiseren tussen het hart van de kern en gebieden met belangrijke natuurwaarden of tussen gebieden met belangrijke natuurwaarden;
2. Selectie en afbakening van groene doorsteken, waar openingen in de nederzettingsstructuur behouden worden om een kleinschalige ecologische verbinding te realiseren tussen gebieden met belangrijke natuurwaarden en/of tegemoet te komen aan de problematiek van waterovarlast;
3. Selectie en afbakening van open ruimte verbinding, waar openingen in linten of kernen behouden worden om het aan elkaar groeien van linten of kernen beletten;
4. Selectie en afbakening van landschappelijke vensters, waar openingen in de nederzettingsstructuur behouden worden om zichten op de open ruimte te vrijwaren;
5. Selectie en afbakening van recreatieve doorsteken, waar openingen in de nederzettingsstructuur behouden worden om een recreatief netwerk (in de toekomst) mogelijk te maken;
6. Selectie en afbakening van functionele doorsteken, waar openingen in de nederzettingsstructuur behouden worden om de ontsluiting van een ingesloten woongebied te vrijwaren.

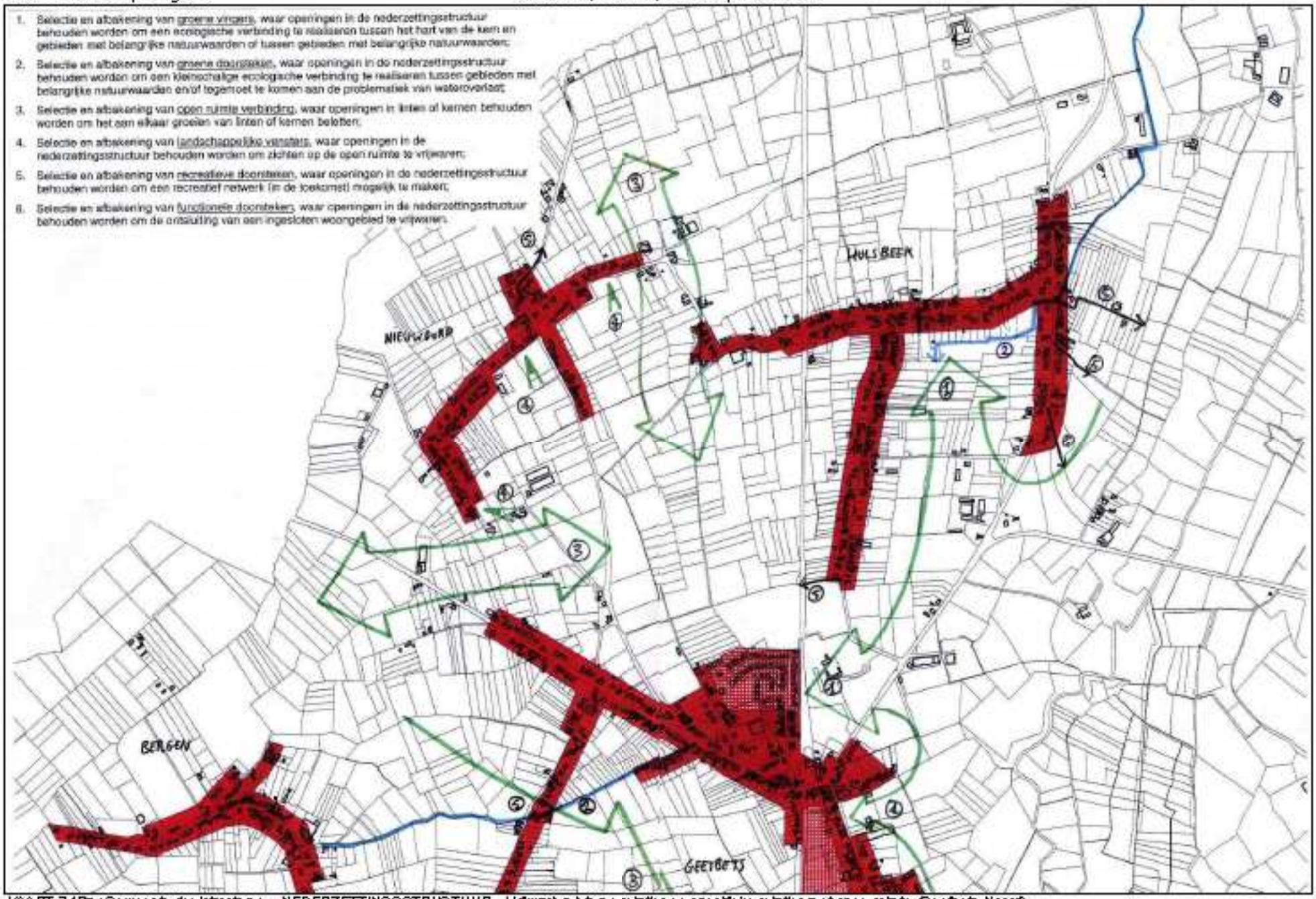

KAART 3.18a : Gemeentelijke deelstructuren – NEDERZETTINGSSTRUCTUUR – Vrijwaring interne relaties en specifieke relaties met open ruimte (Geetbets Noord)

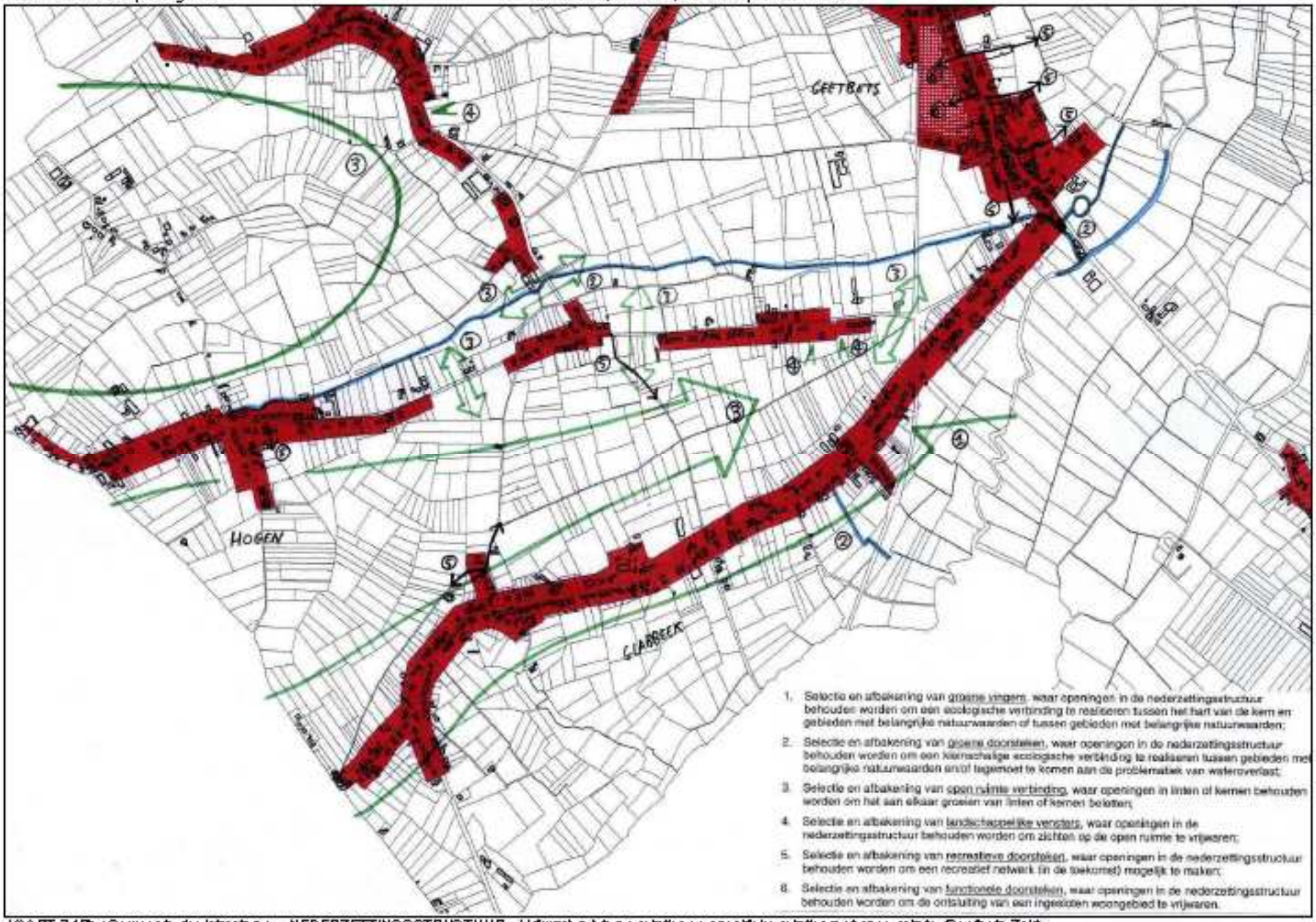

KAART 3.18b : Gewenste deelstructuren – NEDERZETTINGSSTRUCTUUR – Vrijwaring interne relaties en specifieke relaties met open ruimte (Geetbets Zuid)

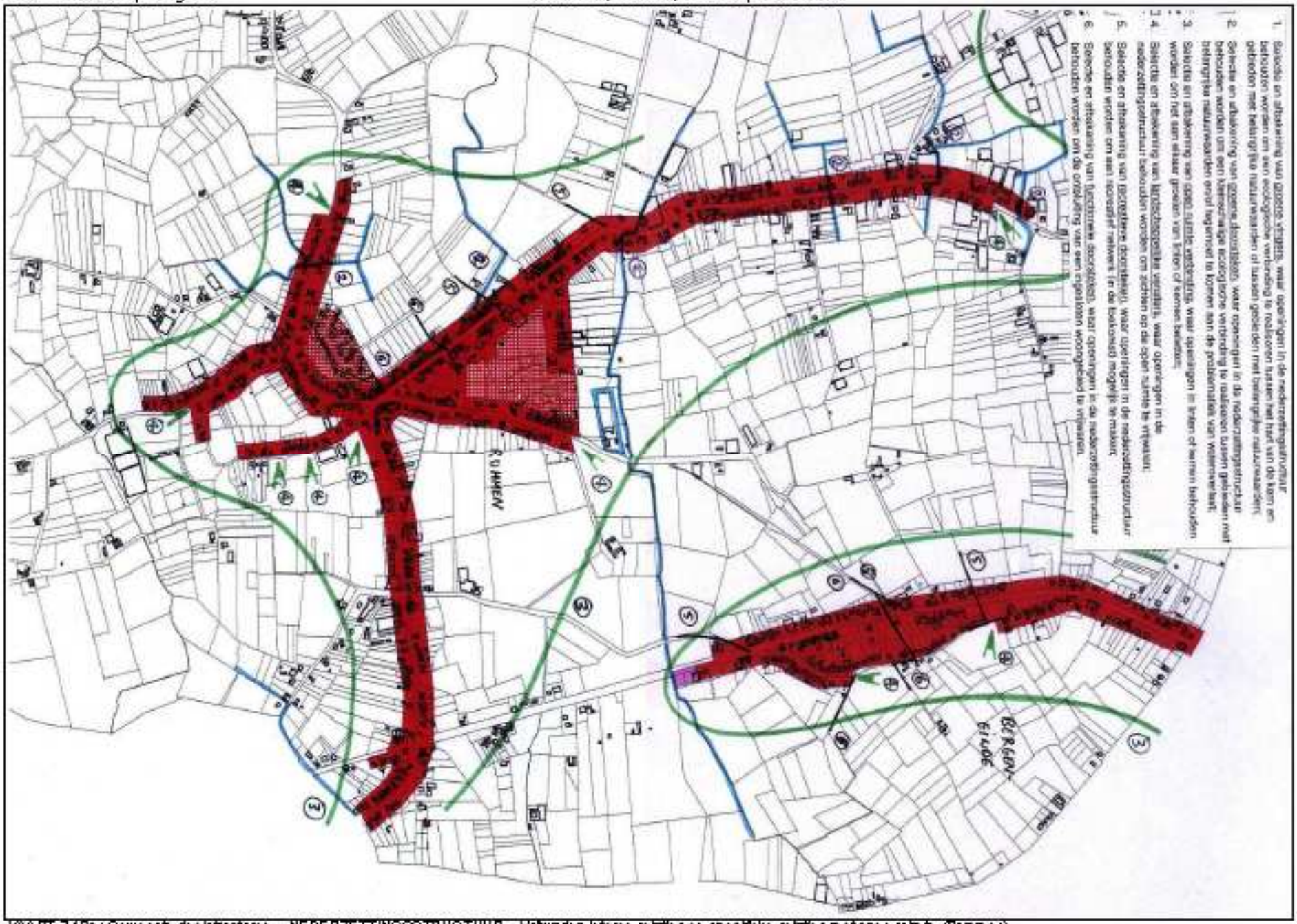

KAART 3.18c : Gewenste deelstructuren – NEDERZETTINGSSTRUCTUUR – Vrijwaring interne relaties en specifieke relaties met open ruimte (Rimmen)

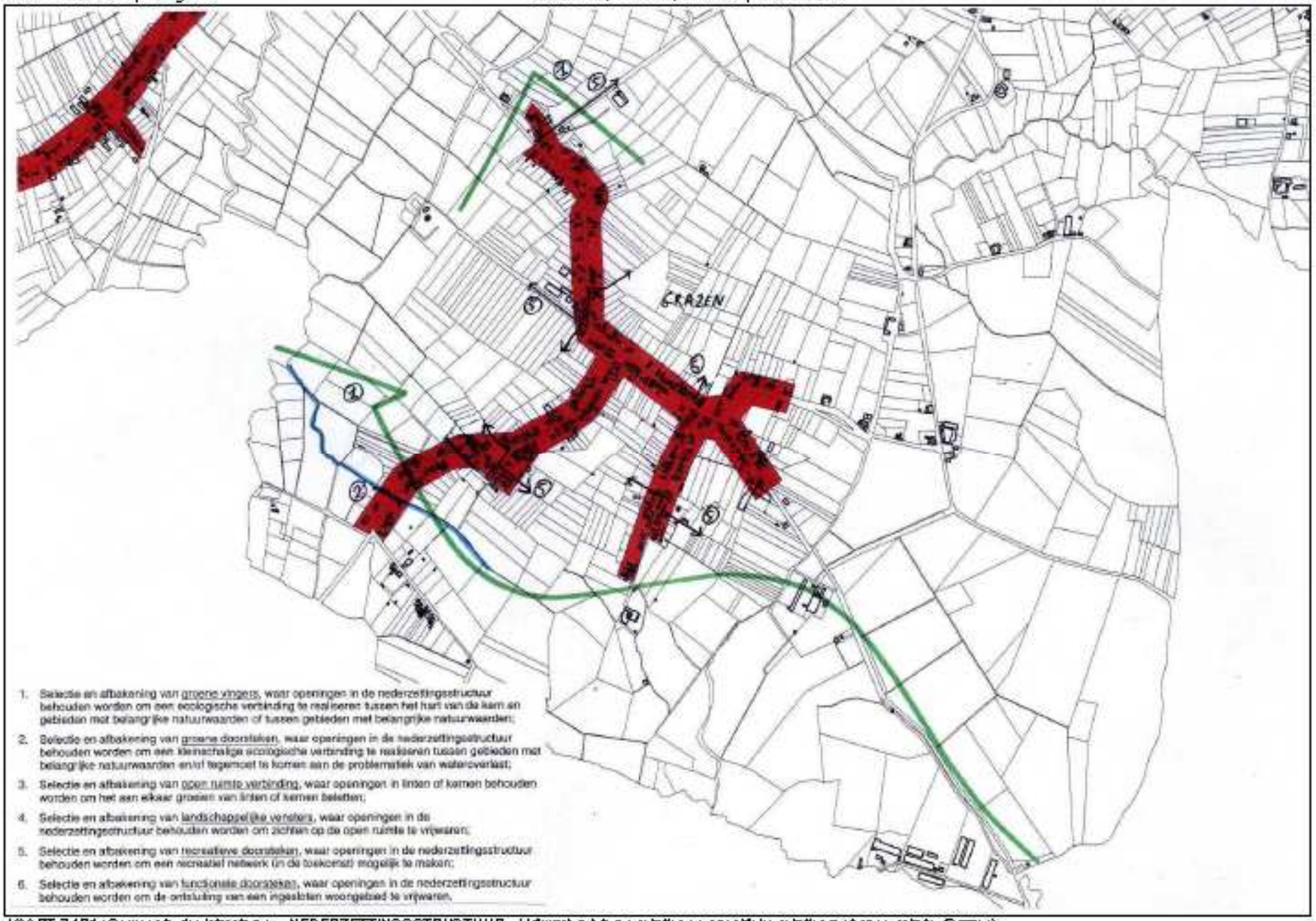

KAART 3.18d : Gewenste deelstructuren – NEDERZETTINGSSTRUCTUUR – Vrijwaring interne relaties en specifieke relaties met open ruimte (Grazen)

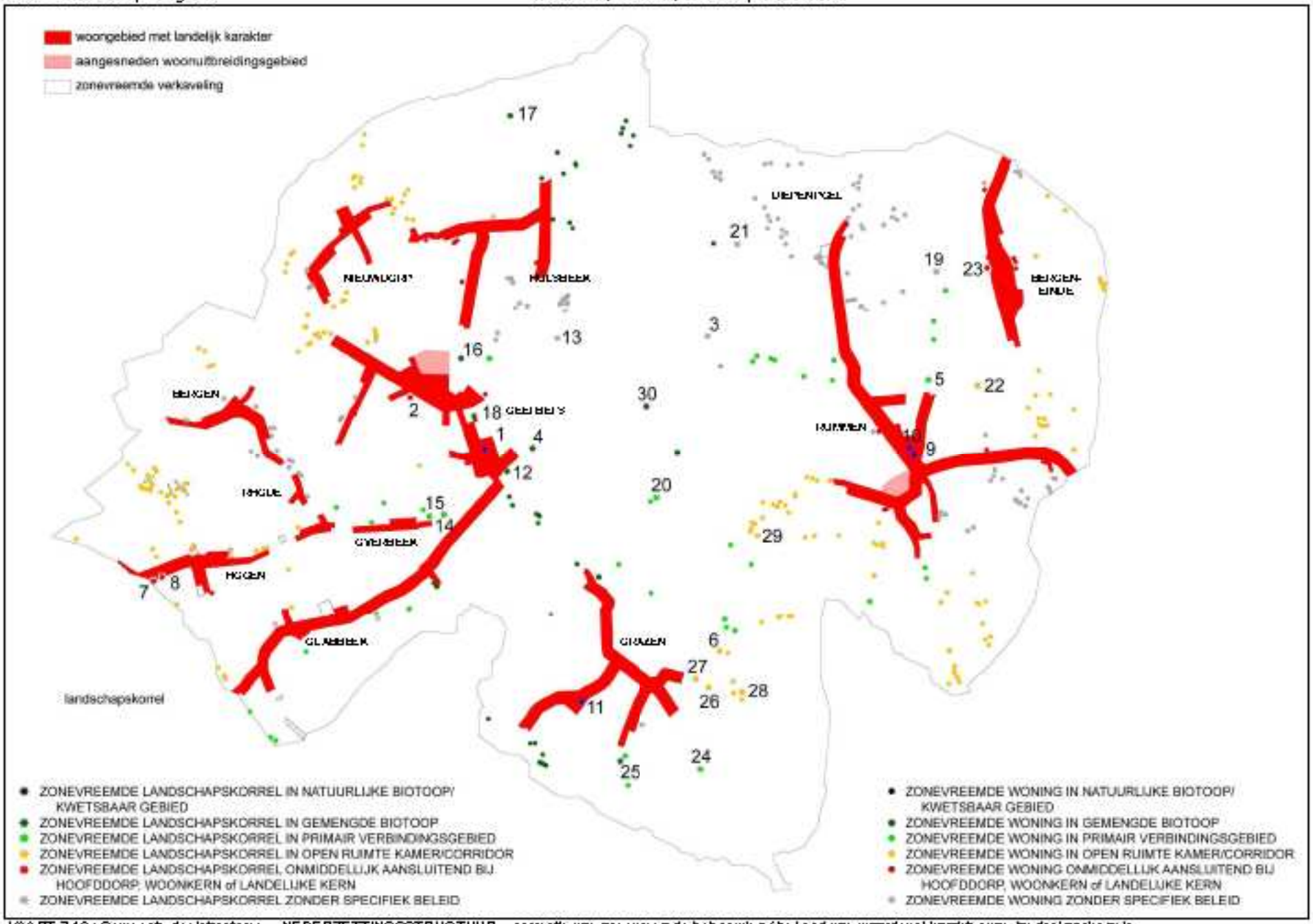

KAART 3.19 : Gemeentelijke deelstructuren – NEDERZETTINGSSTRUCTUUR – correctie van zonevreemde bebouwing / behoud van waardevol karakter van landschapskorrels

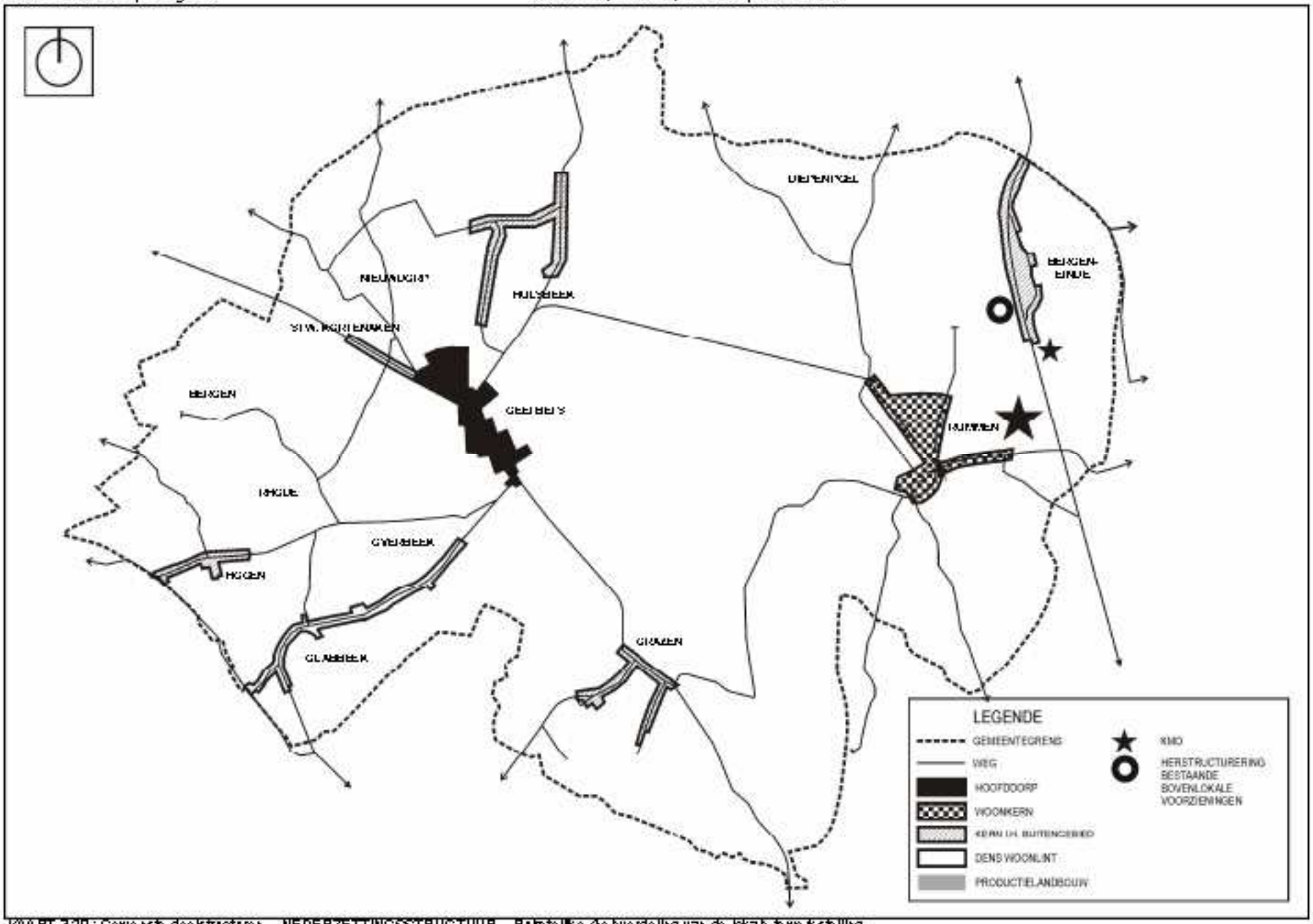

KAART 320 : Gewenste deelstructuren – NEDERZETTINGSSTRUCTUUR – Ruimtelijke (de)verdeling van de lokale tewerkstelling

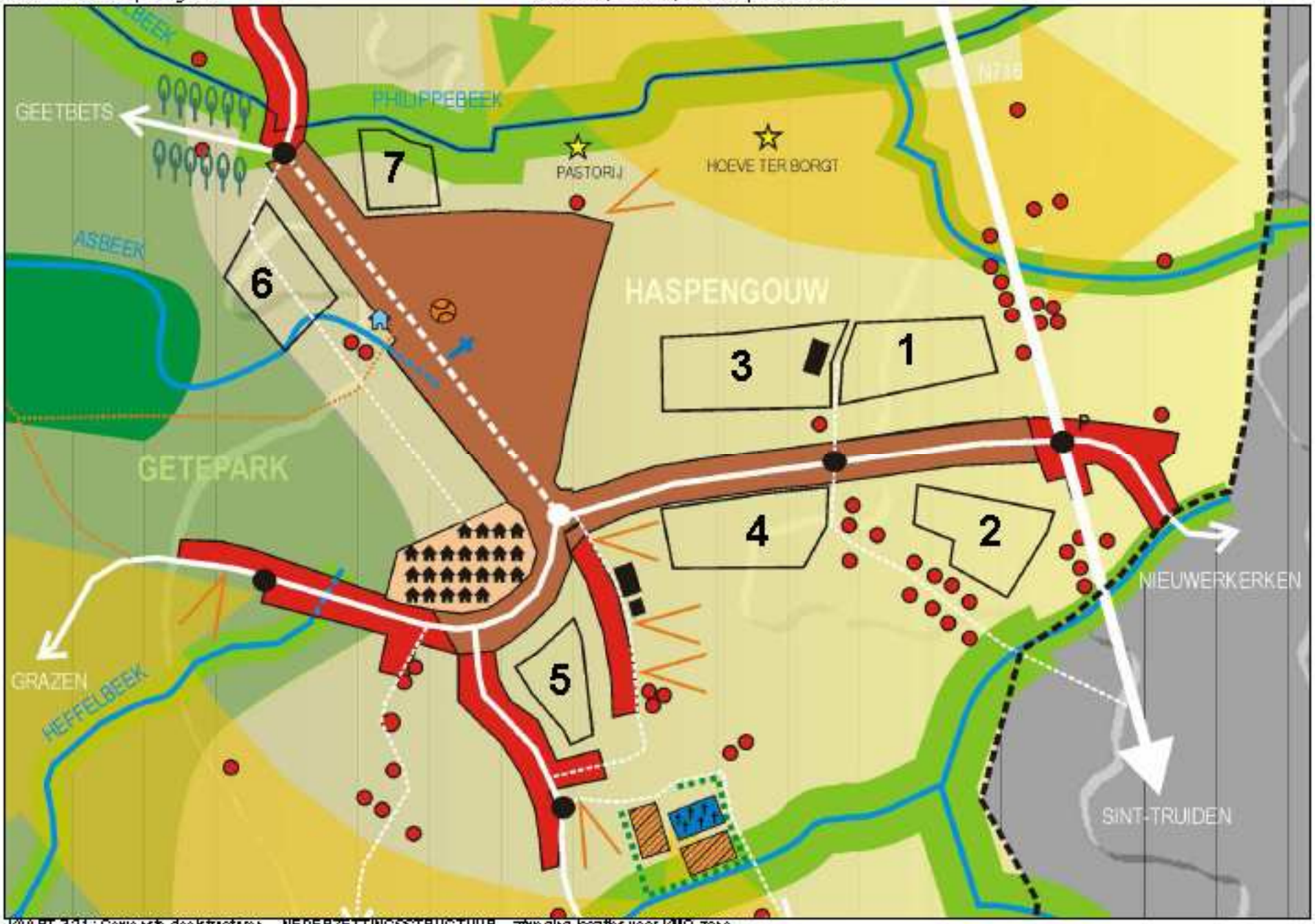

KAART 321 : Gewenste deelstructuren – NEDERZETTINGSSTRUCTUUR – aanwegig locaties voor KMO-zone

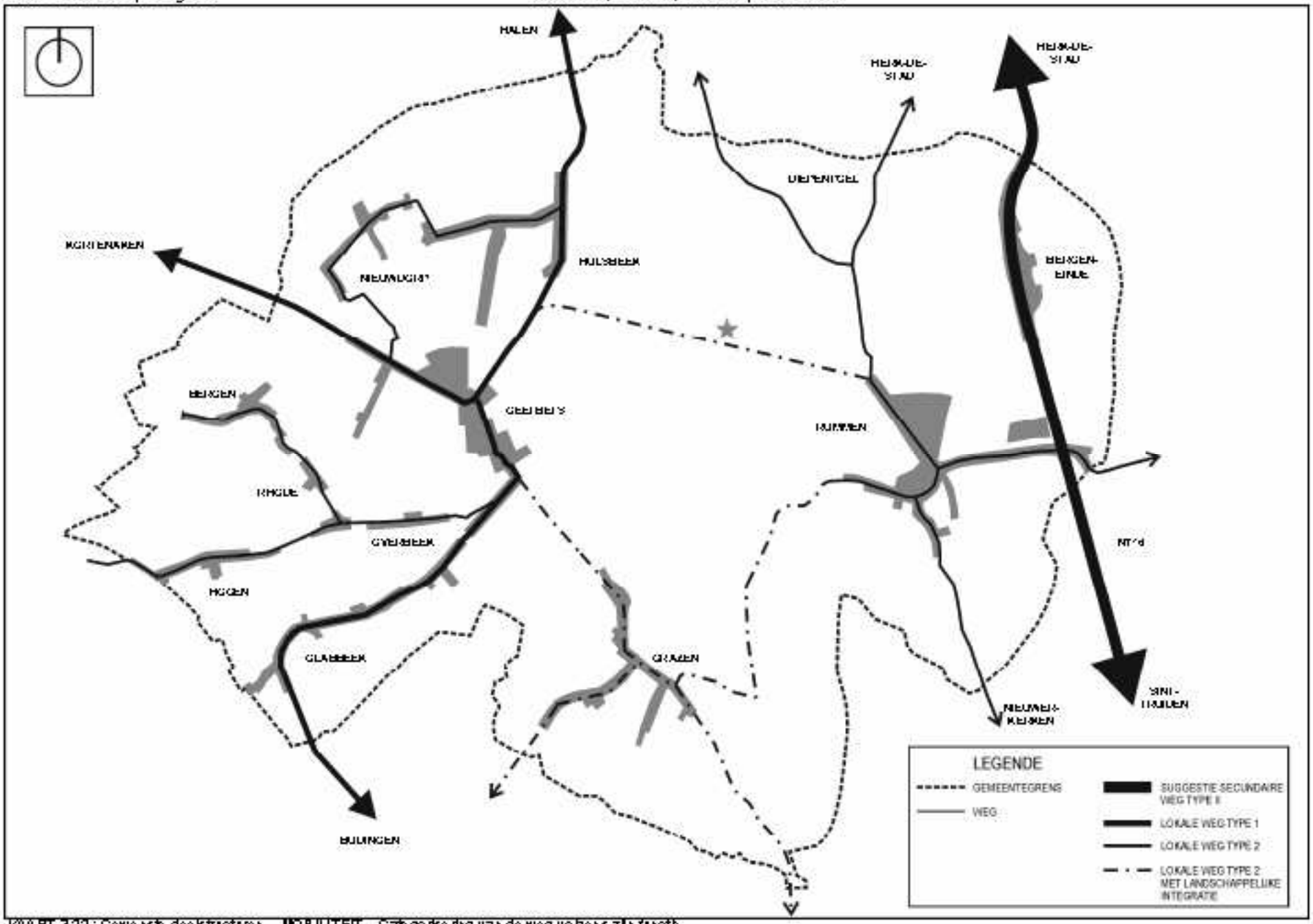

KAART 3.2.2 : Gewenste deelstructuren – MOBILITEIT – Categorisering van de wegenis zijn functie

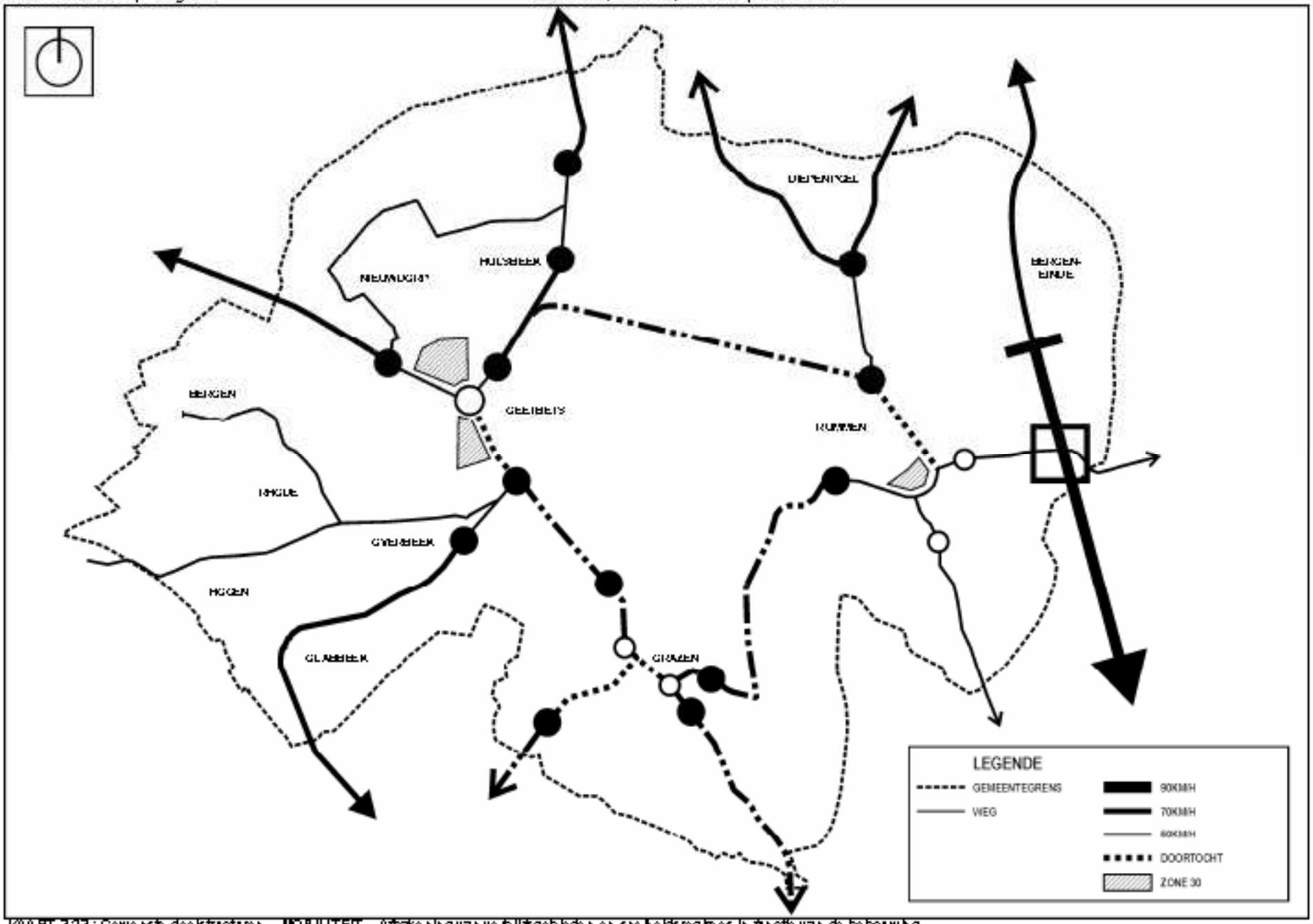

KAART 32.3 : Gewenste deelstructuren – MOBILITEIT – Afbakening van verblijfsgebieden en snelheidsregimes in functie van de bebouwing

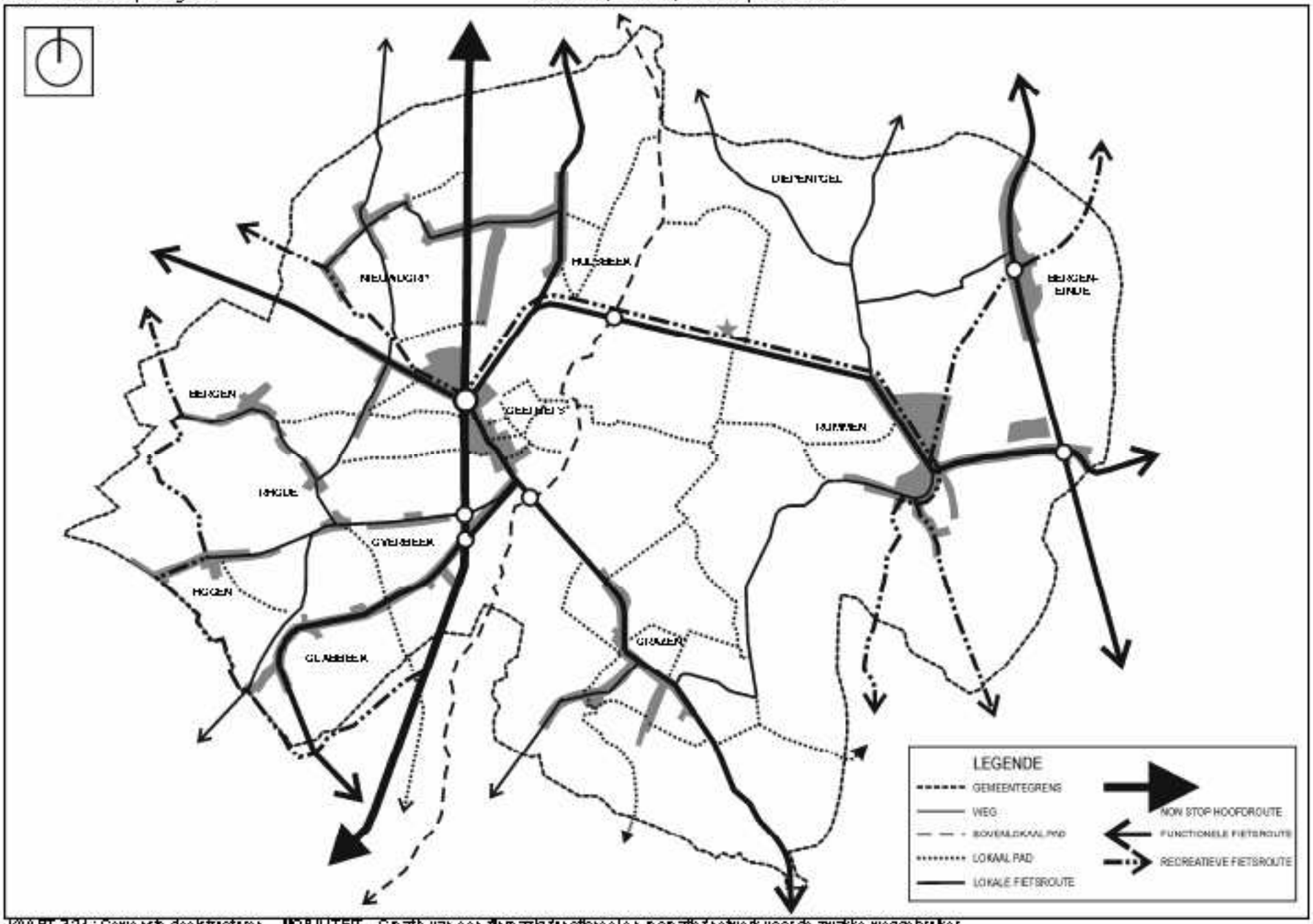

KAART 32.4 : Gewenste deelstructuren – MOBILITEIT – Creatie van een fijnmazig functioneel en recreatief netwerk voor de zwakke weggebruiker

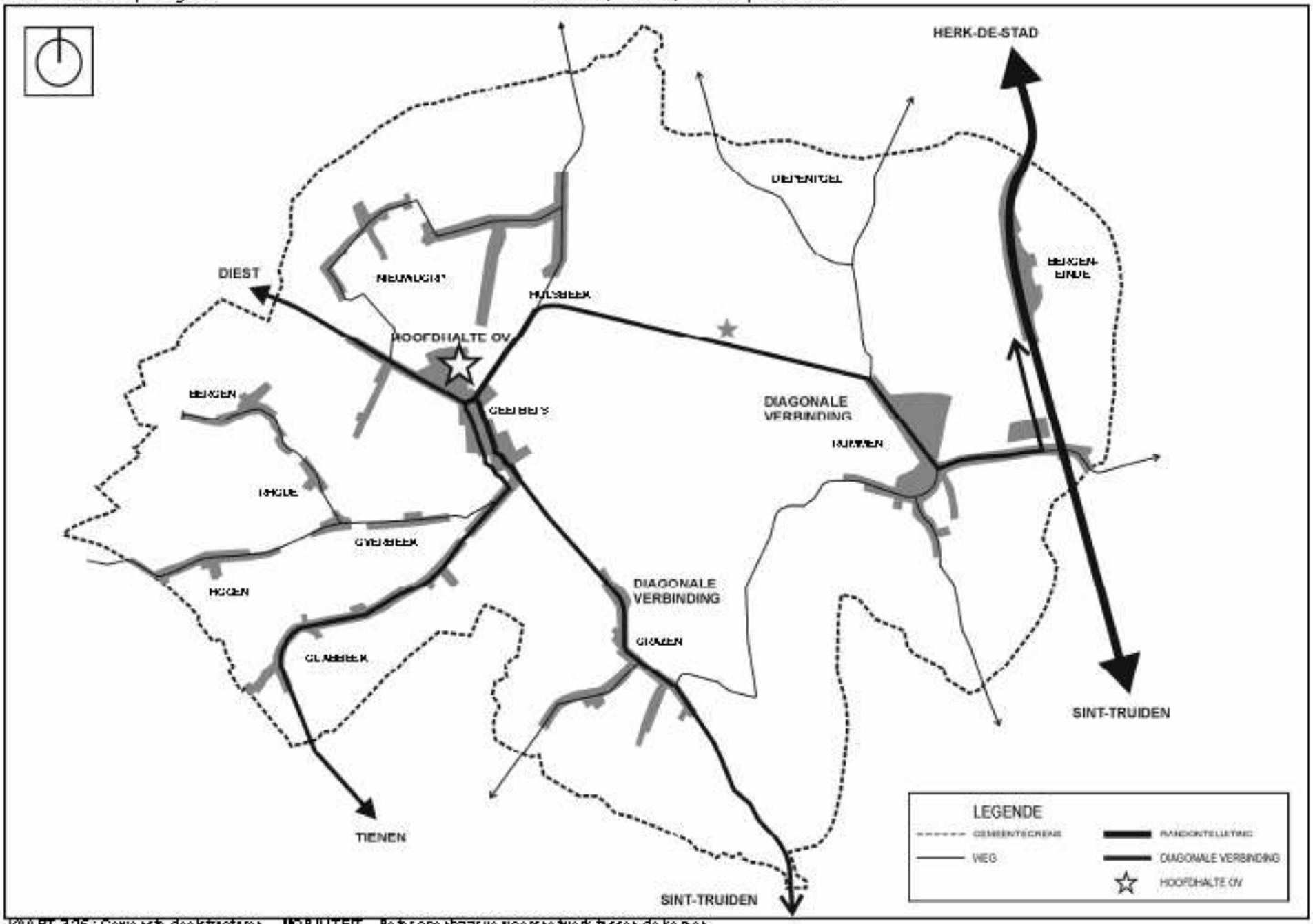

KAART 32S : Gewenste deelstructuren – MOBILITEIT – Beter openbaar vervoersnetwerk tussen de kernen

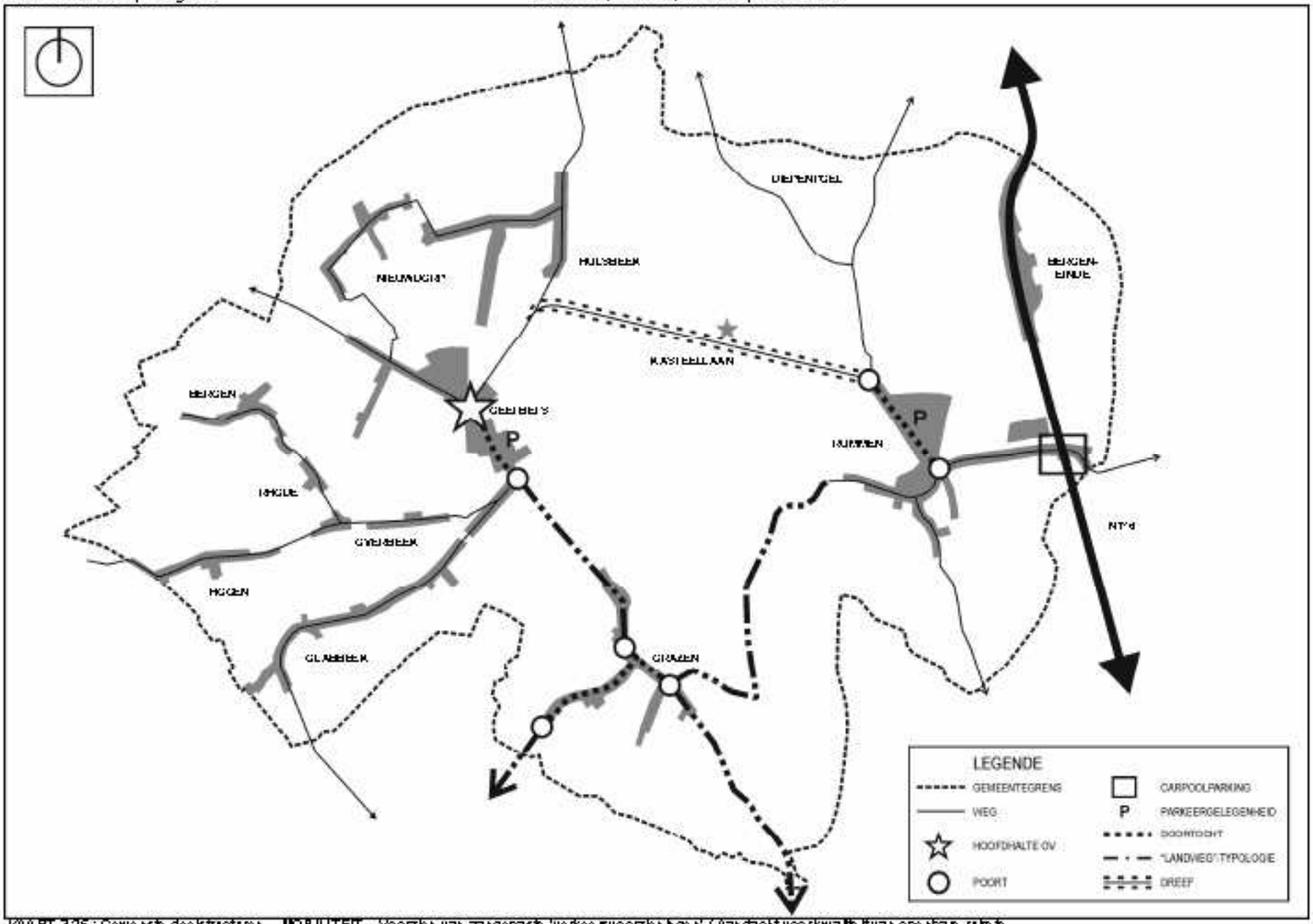

KAART 326 : Gewenste deelstructuren – MOBILITEIT – Voorzien van aangepaste "verkeersvoorzieningen" / Aandacht voor kwaliteit van openbare ruimte

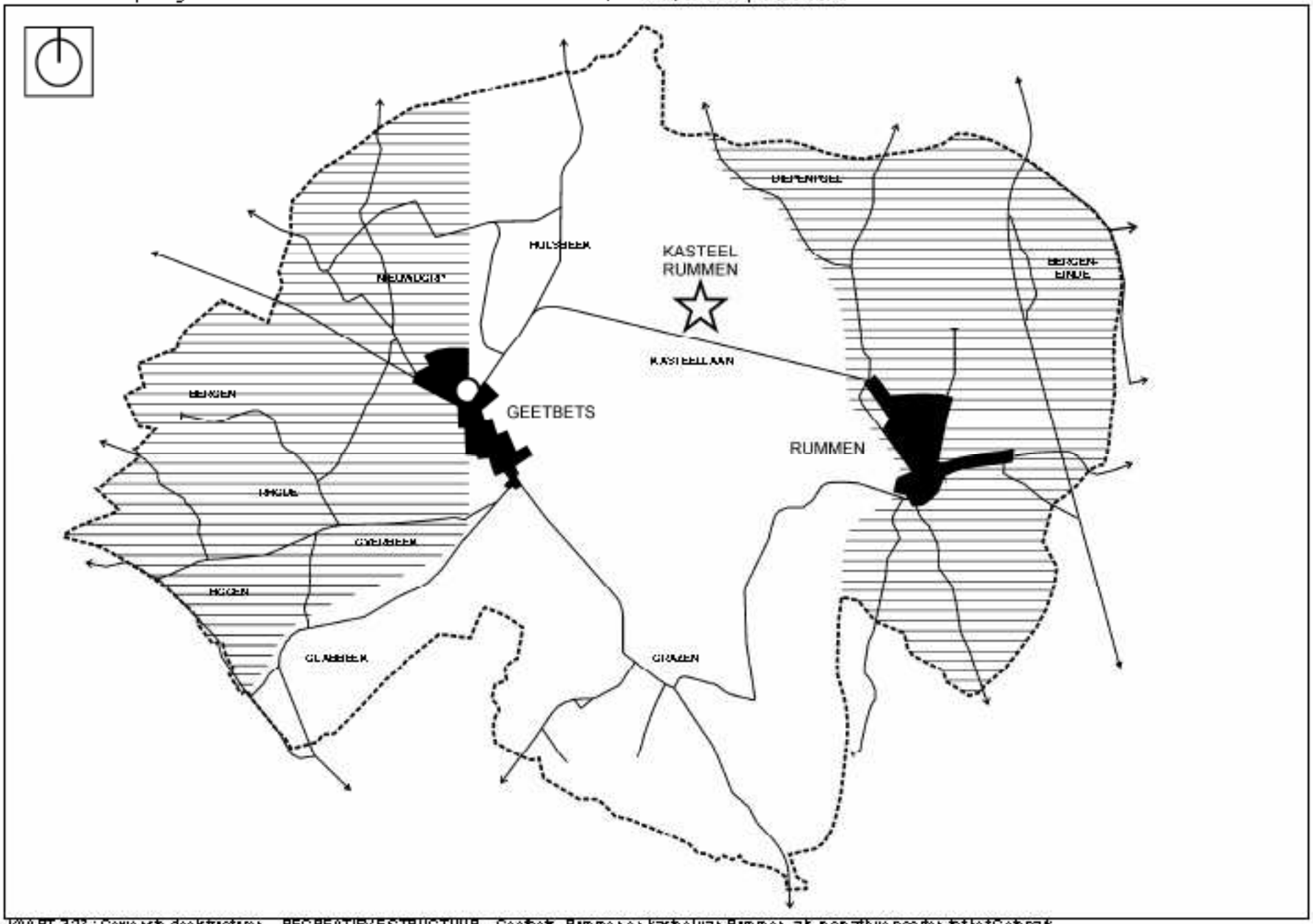

KAART 32.1 : Gewenste deelstructuren – RECREATIEVE STRUCTUUR – Geetbets, Rummen en kasteellaan Rummen als recreatieve poorten tot het Geetpark

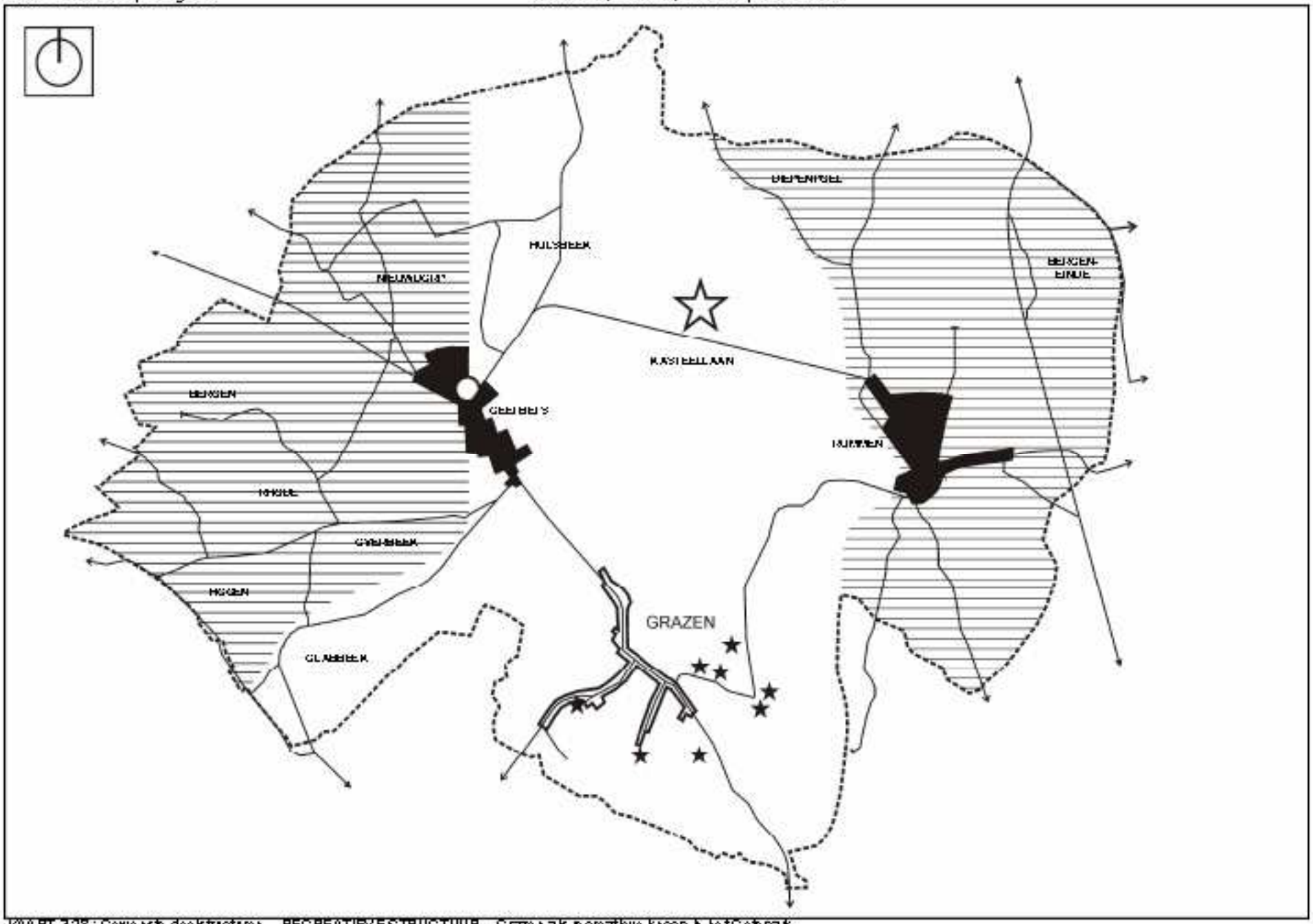

KAART 328 : Gewenste deelstructuren – RECREATIEVE STRUCTUUR – Grazen als recreatieve knoop in het Geetpark

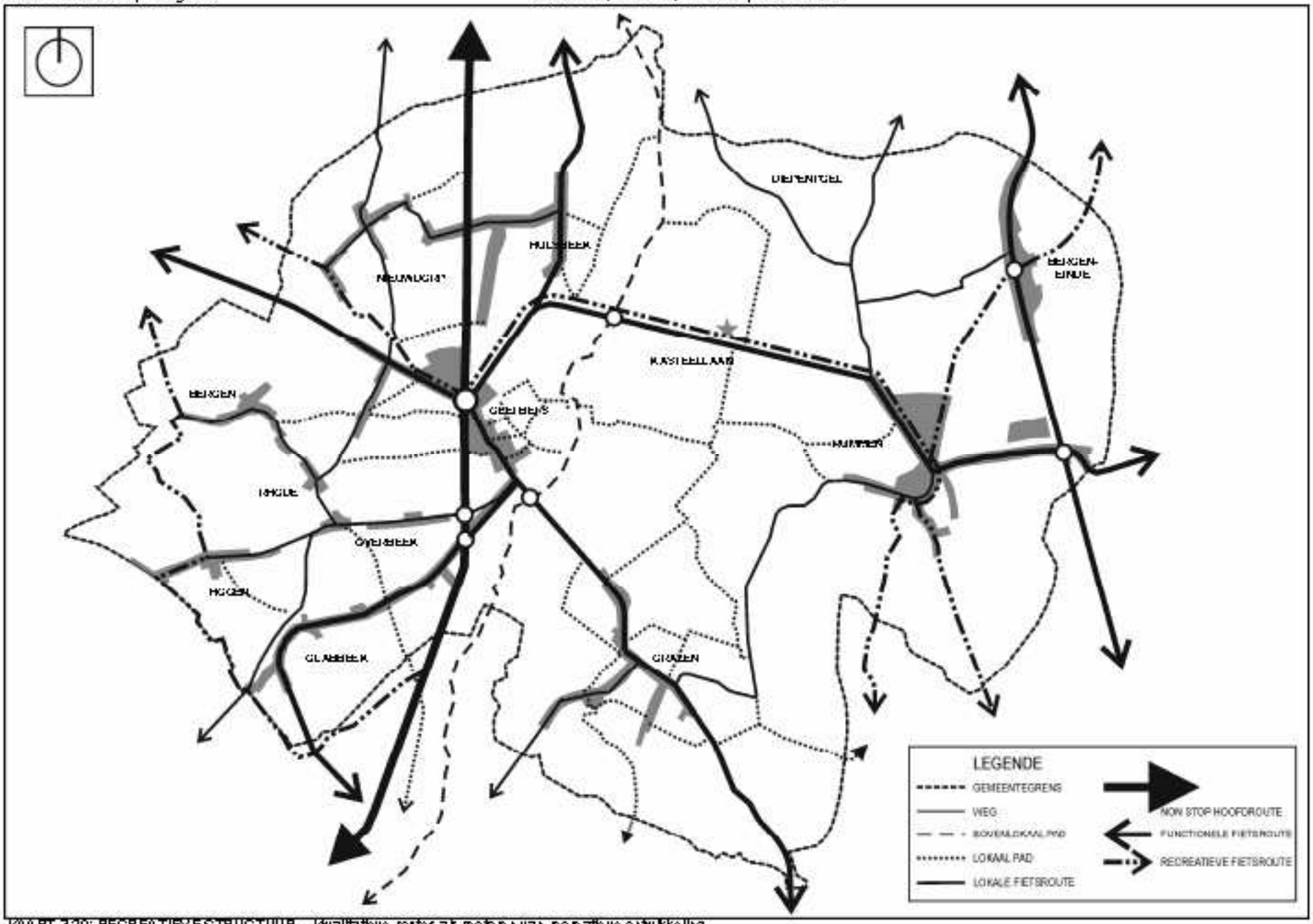

KAART 329: RECREATIEVE STRUCTUUR – Kwalitatieve routes als motor van recreatieve ontwikkeling

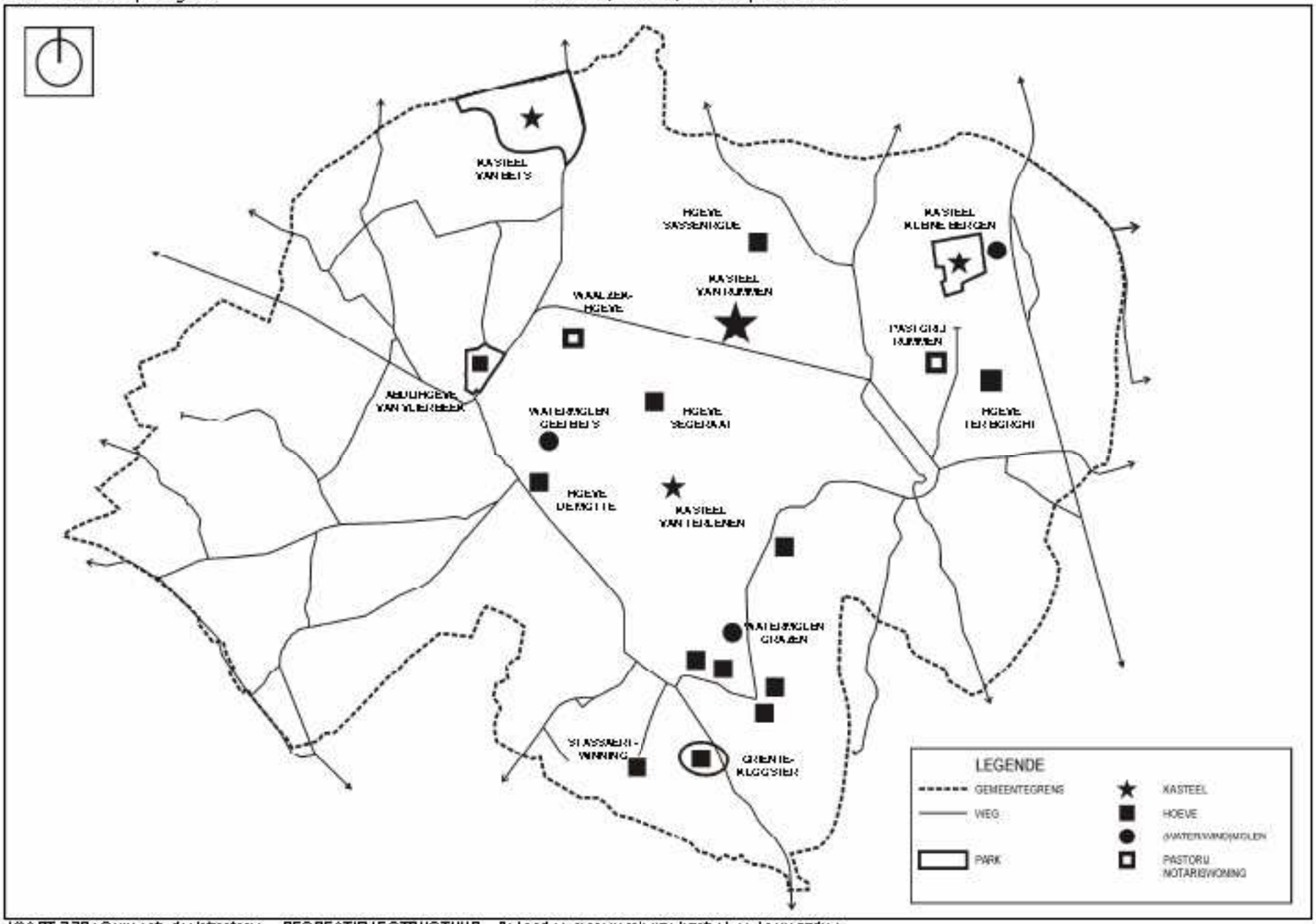

KAART 3.30 : Gewenste deelstructuren – RECREATIEVE STRUCTUUR – Behoud en reconversie van kasteel- en hoeveparken

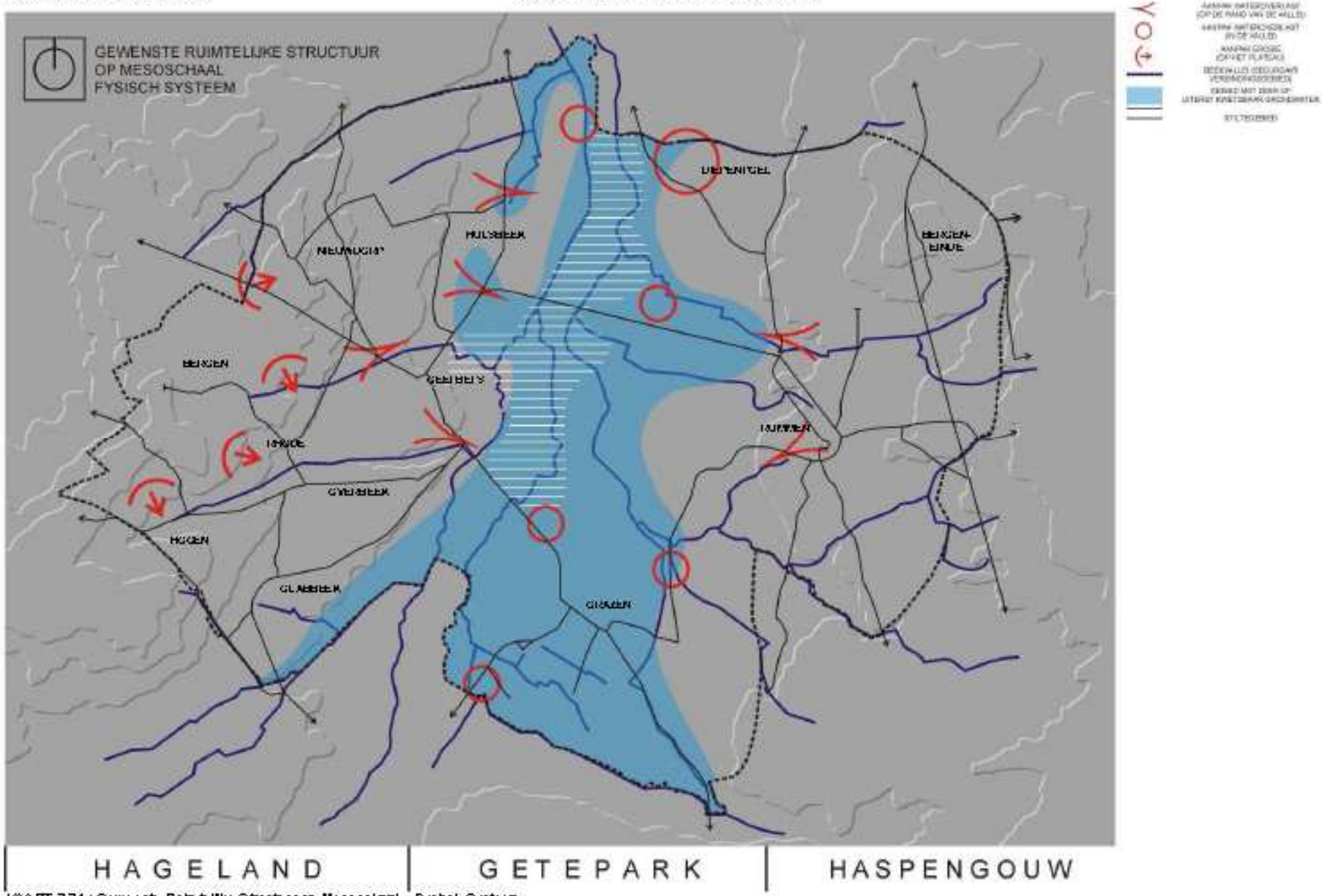

KAART 3.31 : Gewenste Ruimtelijke Structuur op Mesoschaal – Fysisch Systeem

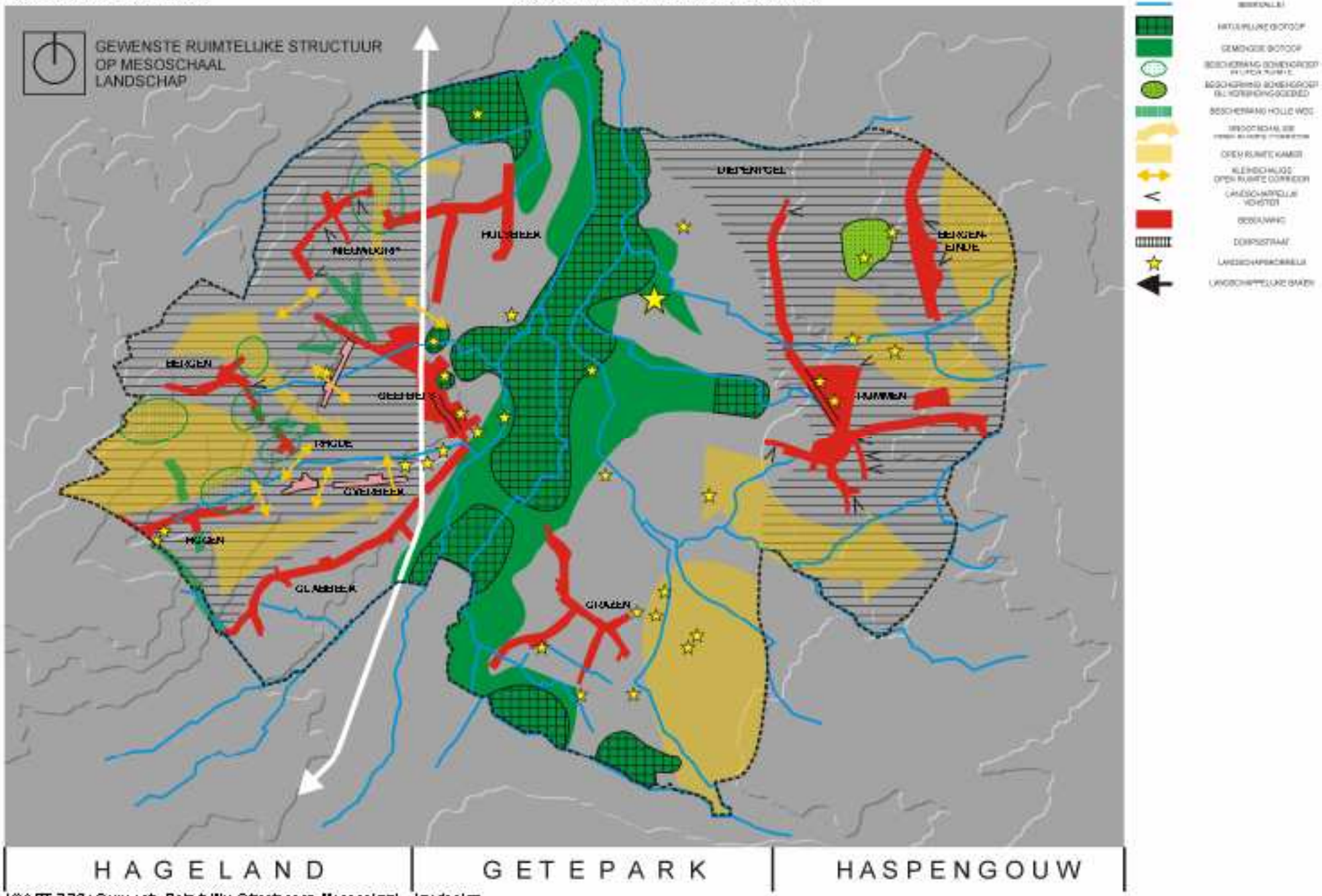

KAART 3.32 : Gewenste Ruimtelijke Structuur op Mesoschaal – Landschap

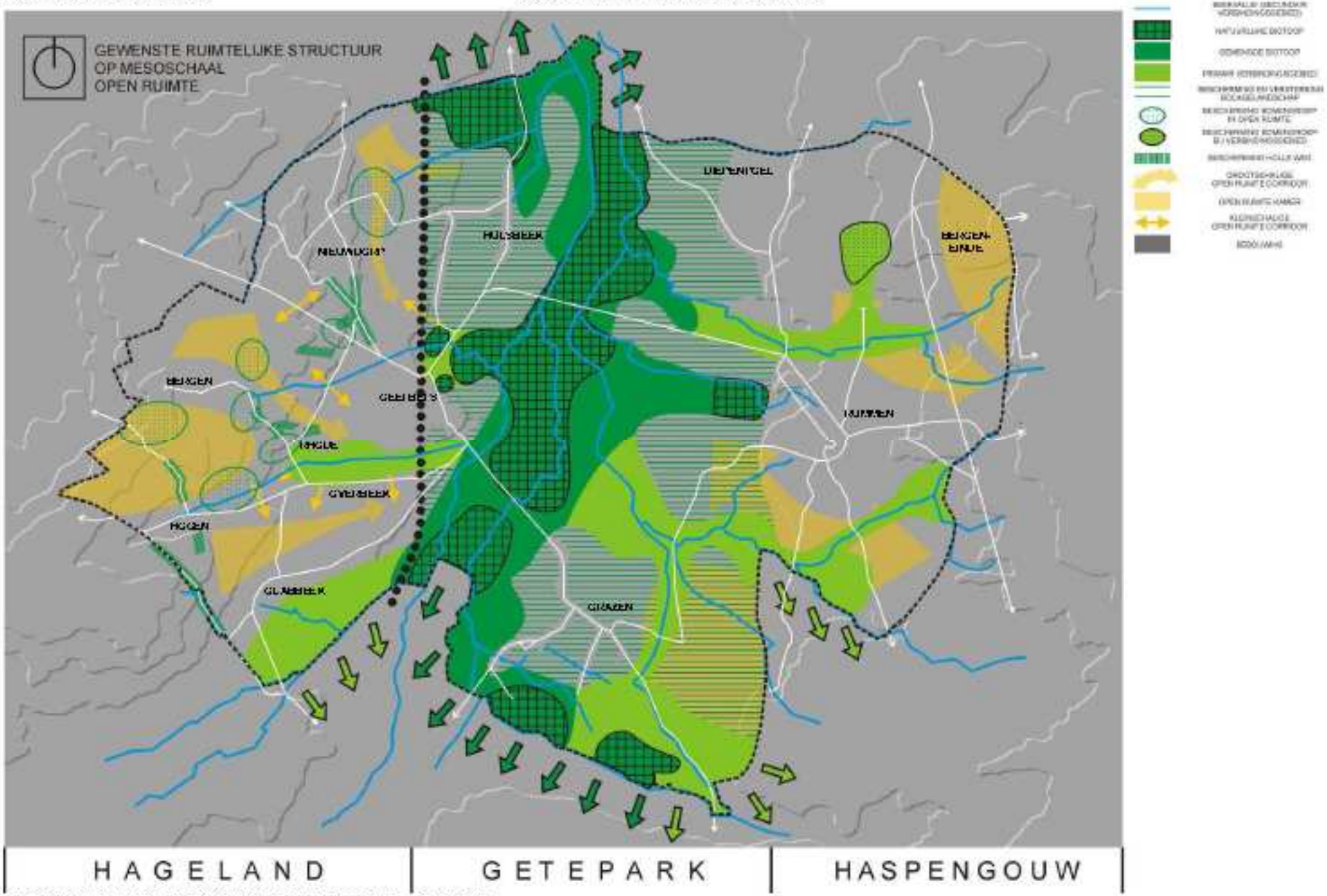

KAART 3.33 : Gewenste Ruimtelijke Structuur op Mesoschaal – Open ruimte

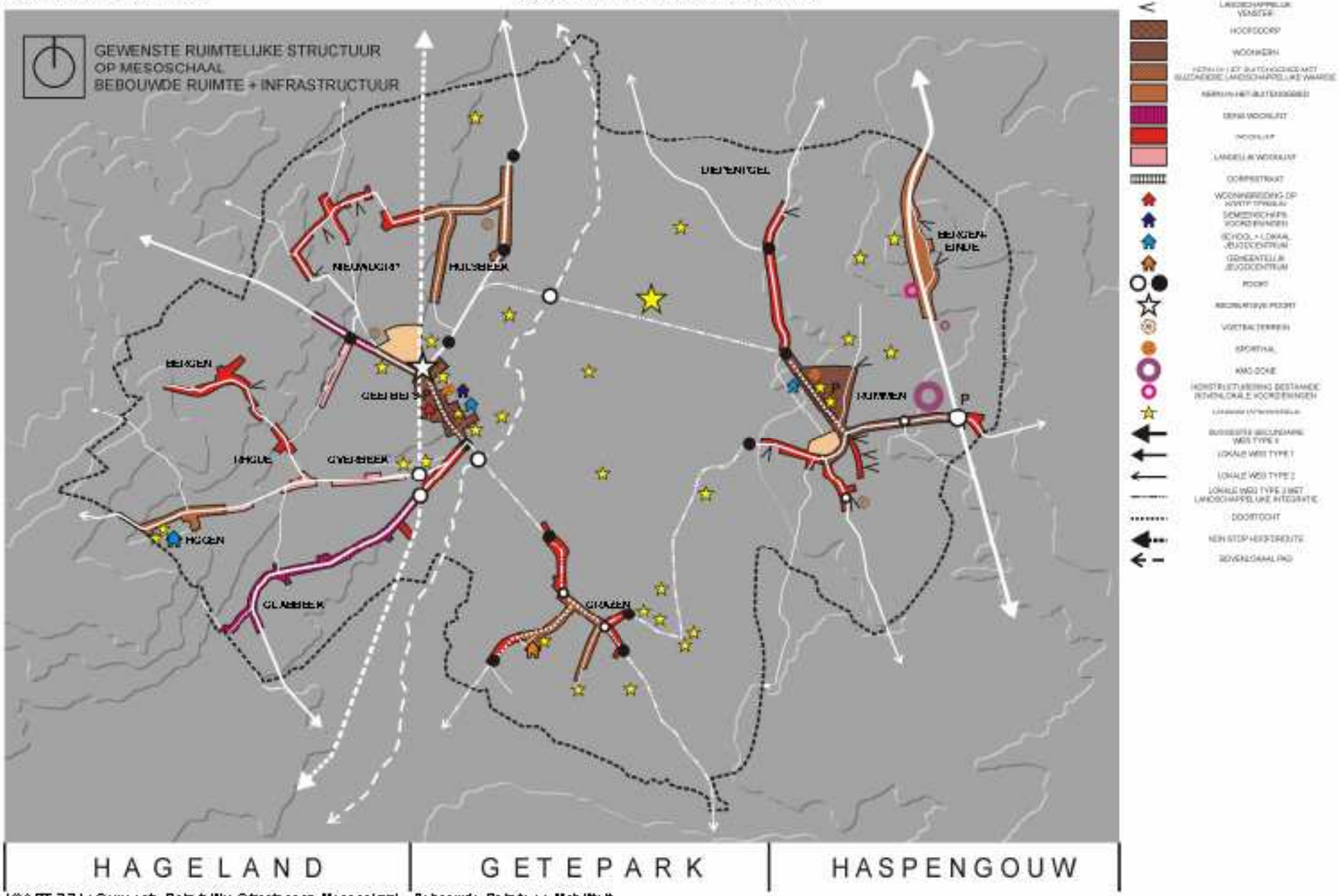

KAART 3.3.4 : Gewenste Ruimtelijke Structuur op Mesoschaal – Bebouwde Ruimte en Mobiliteit

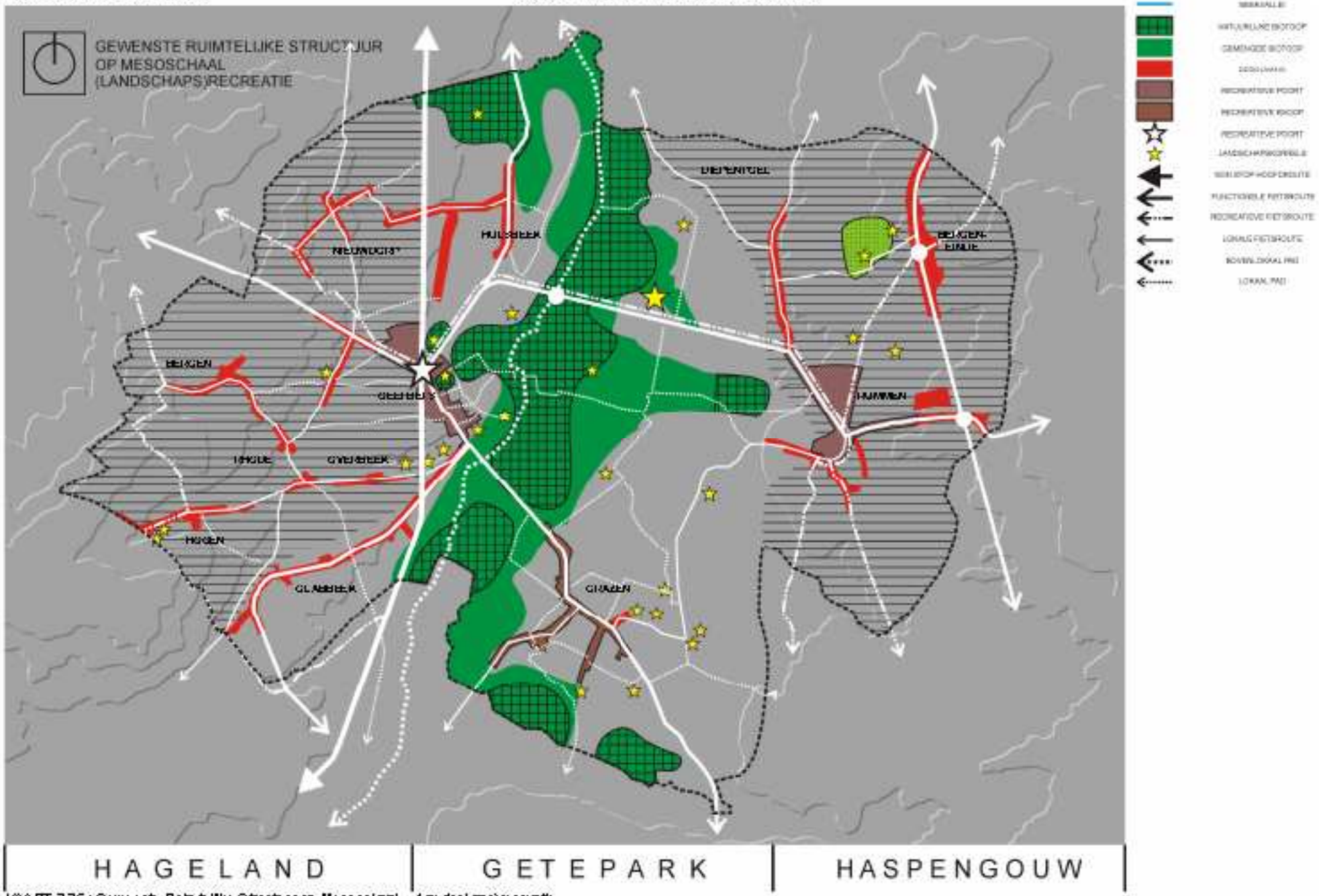

KAART 3.35 : Gewenste Ruimtelijke Structuur op Mesoschaal – (Landschaps)recreatie

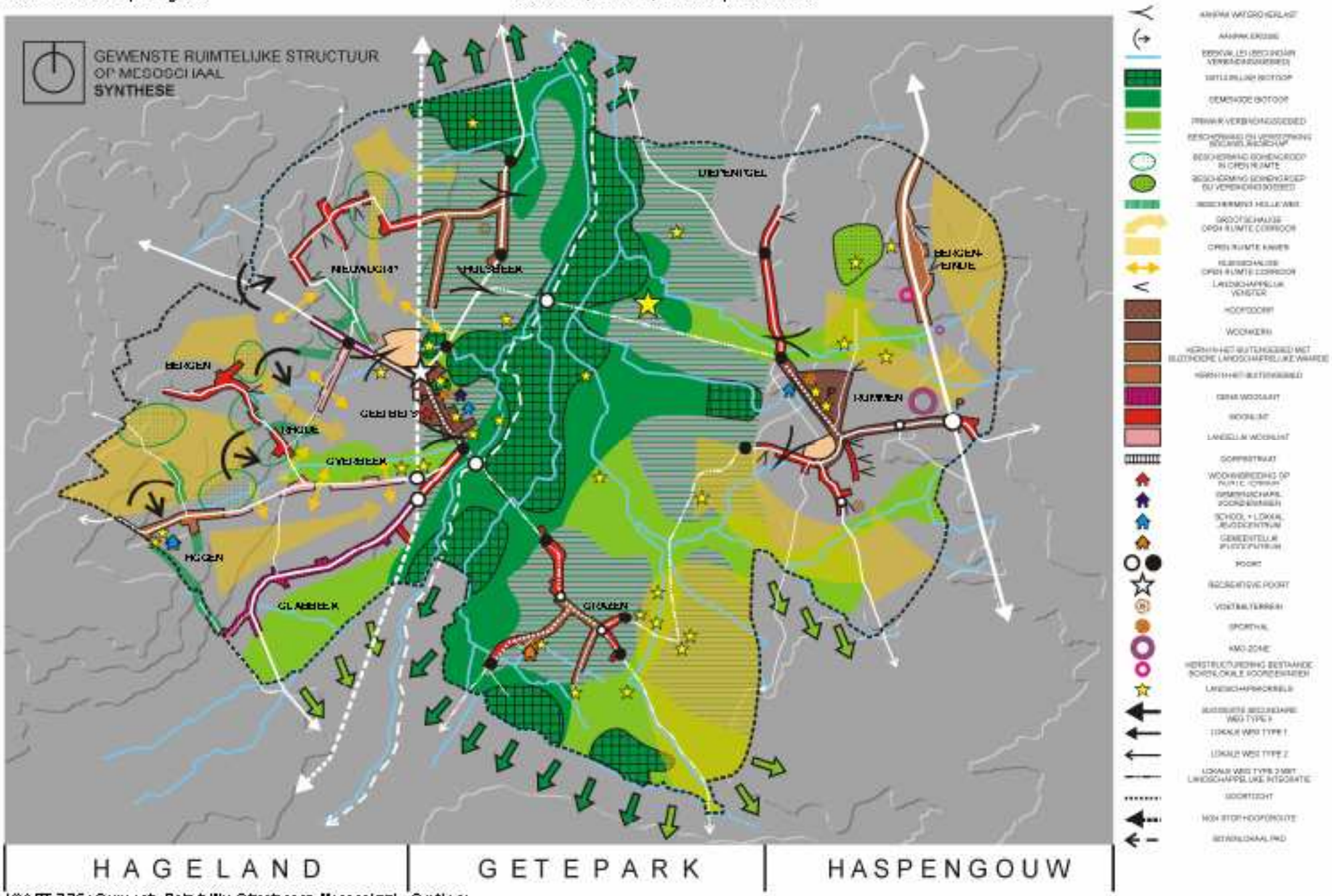

KAART 3.36 : Gewenste Ruimtelijke Structuur op Mesoschaal – Synthese

KAART 3.37 : Gewenste deelruimten

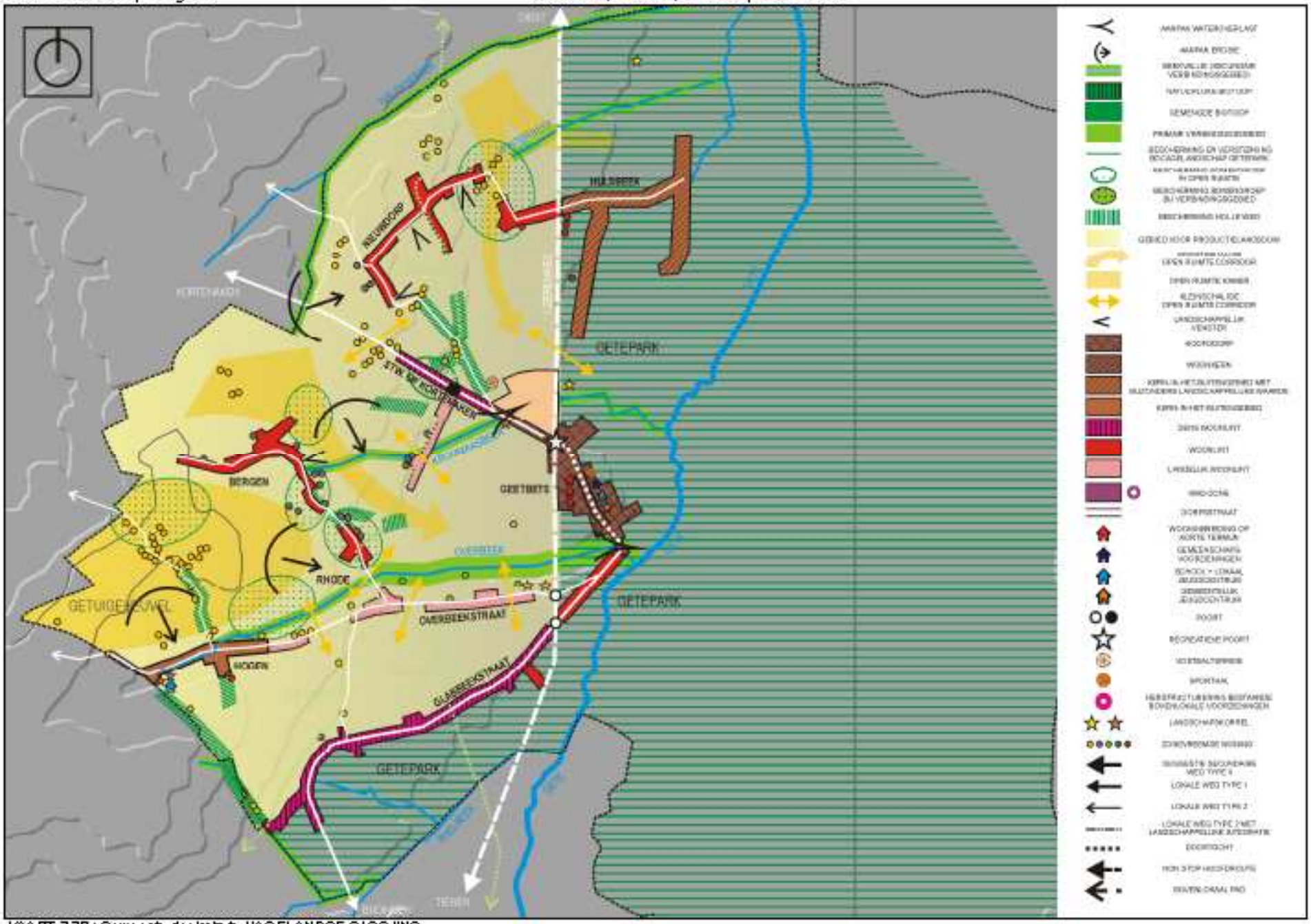

KAART 3.38 : Gemeentelijk deelruimte HAGELANDSE GLOOIING

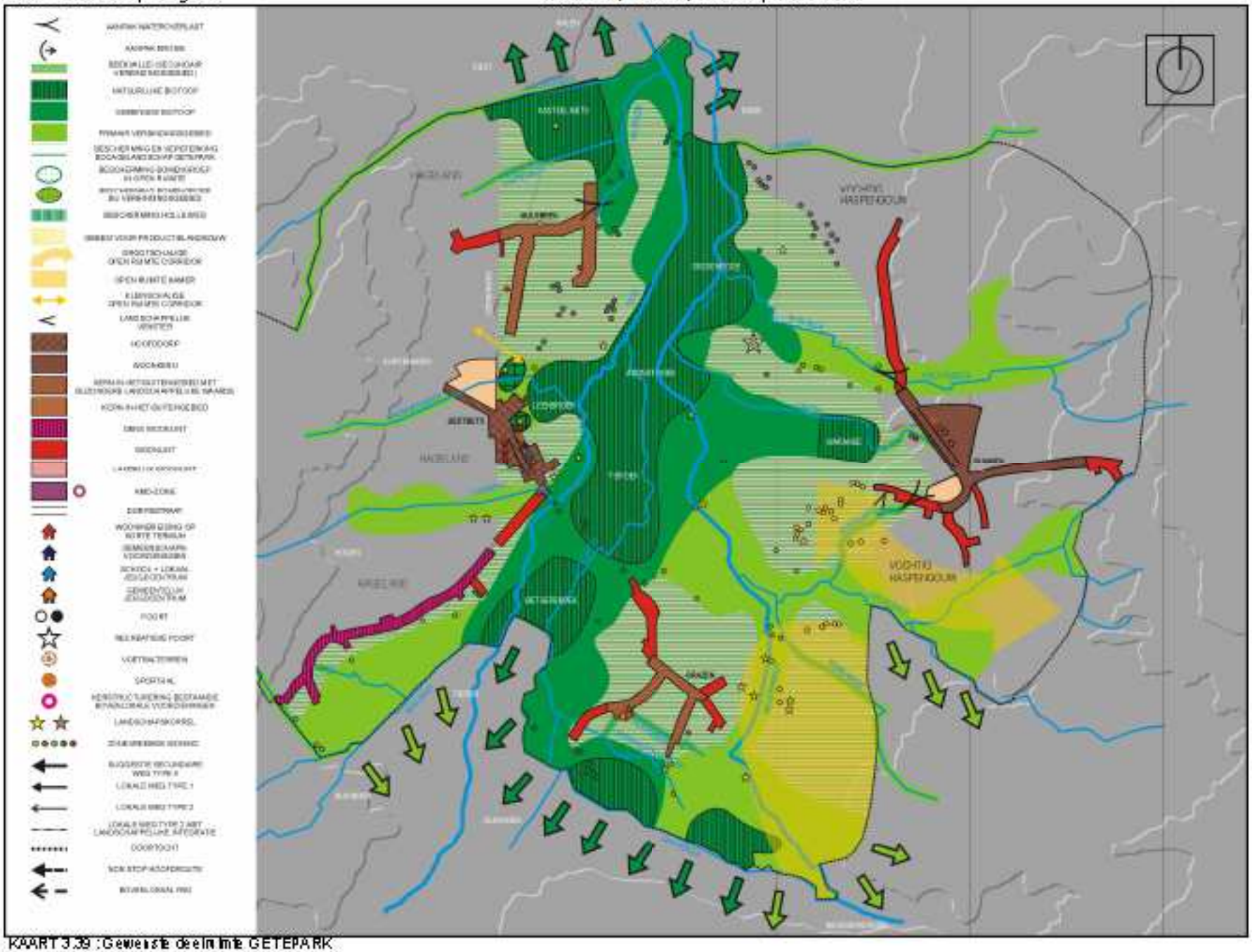

KAART 3.39 : Gewenste deelruimte GETEPARK

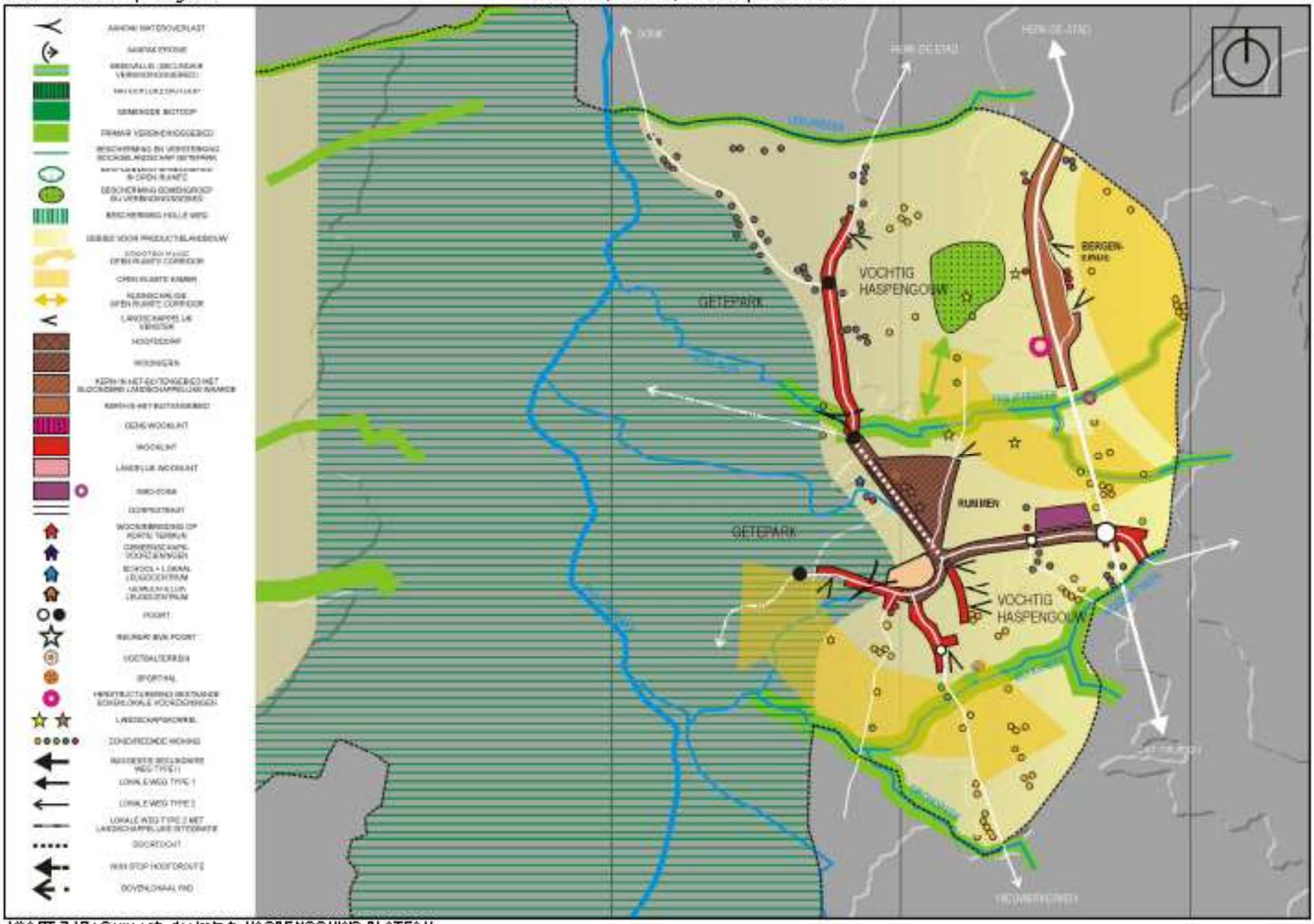

KAART 3.40 : Gewenste deelruimte HASPENGOUWS PLATEAU

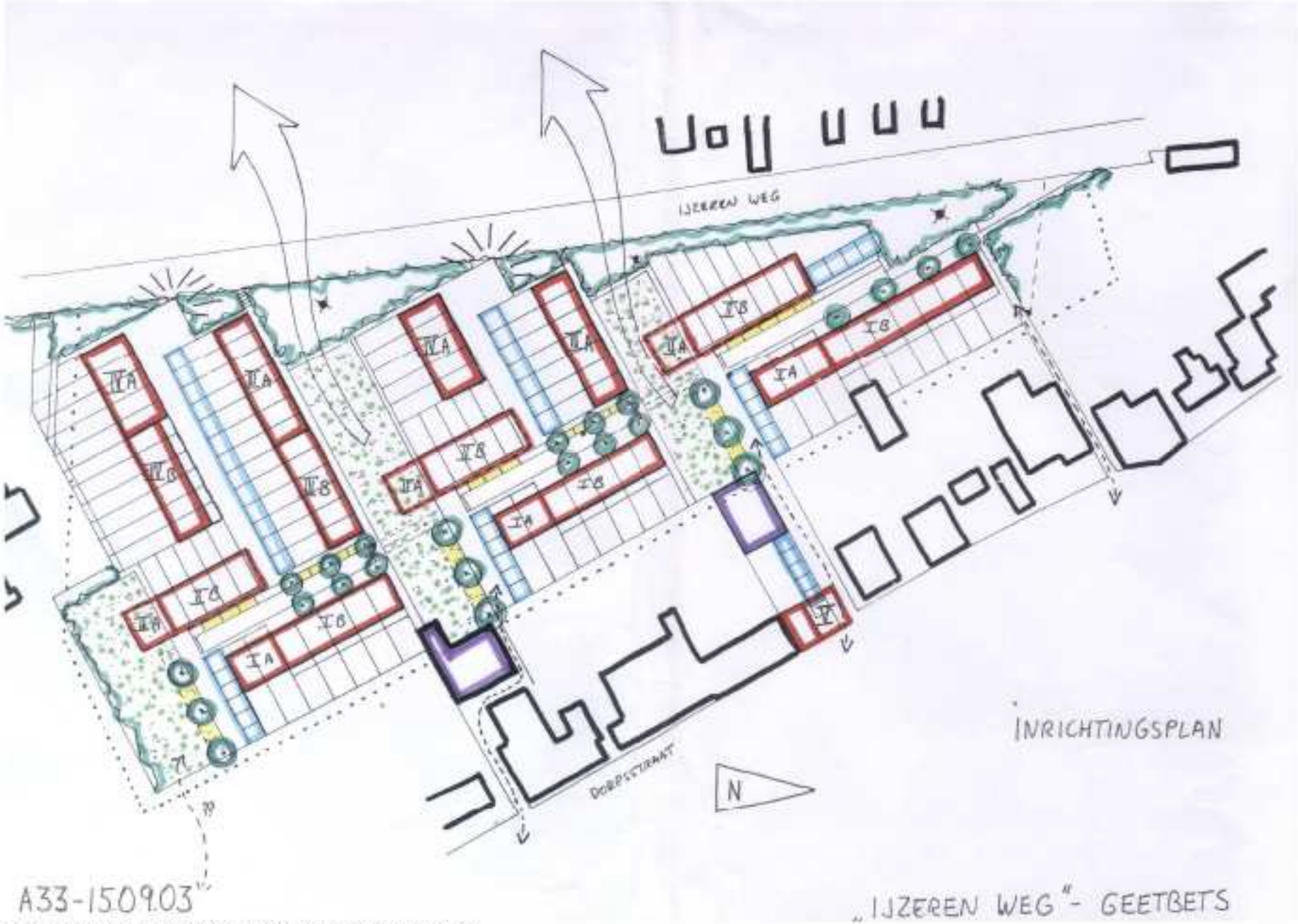

KAART 3.41 : Gewenste deelruimte INBREIDINGSGEBIED GEETBETS

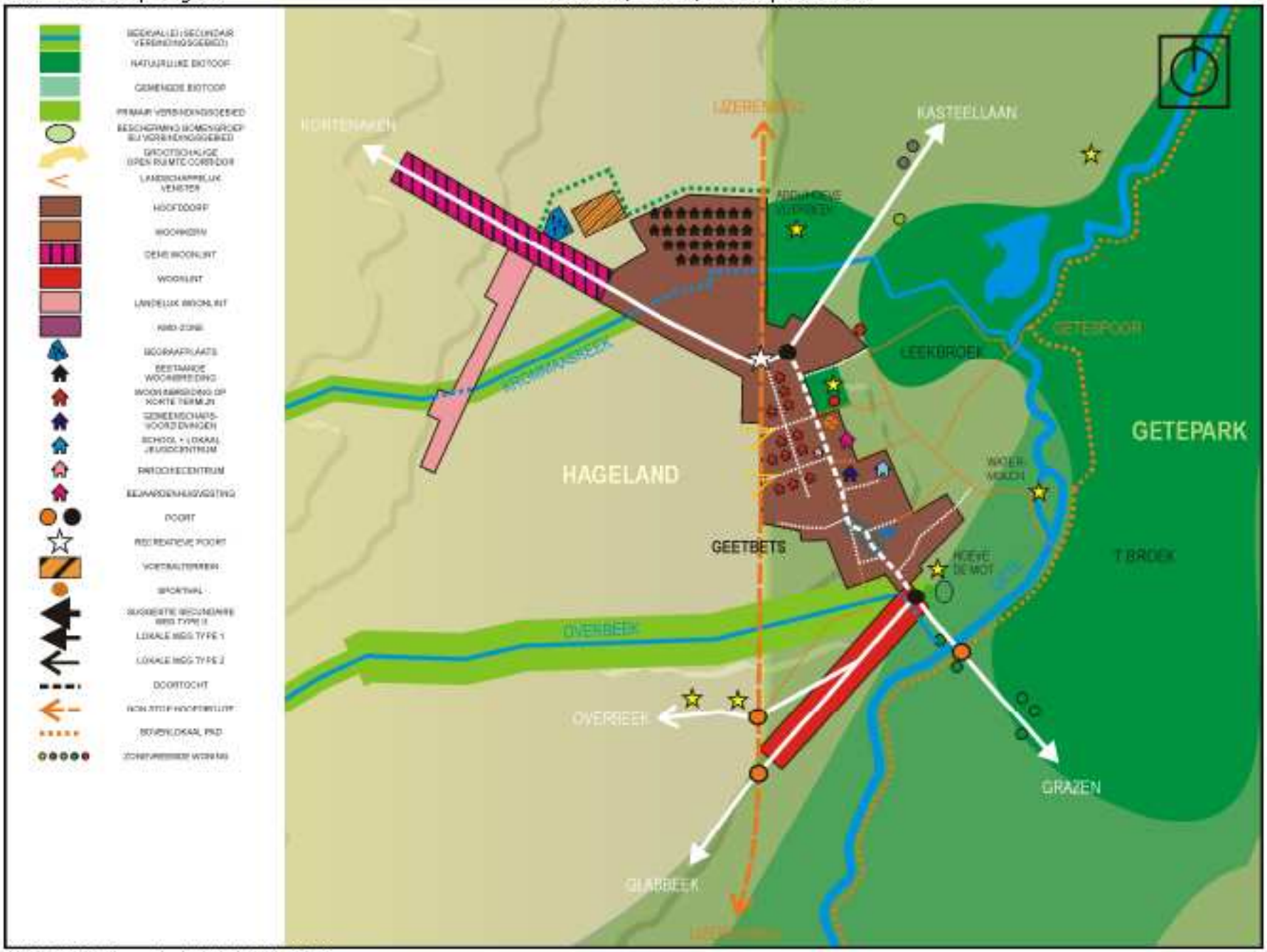

KAART 3.4.2 : Gemeentelijke deelruimte GEETBETS

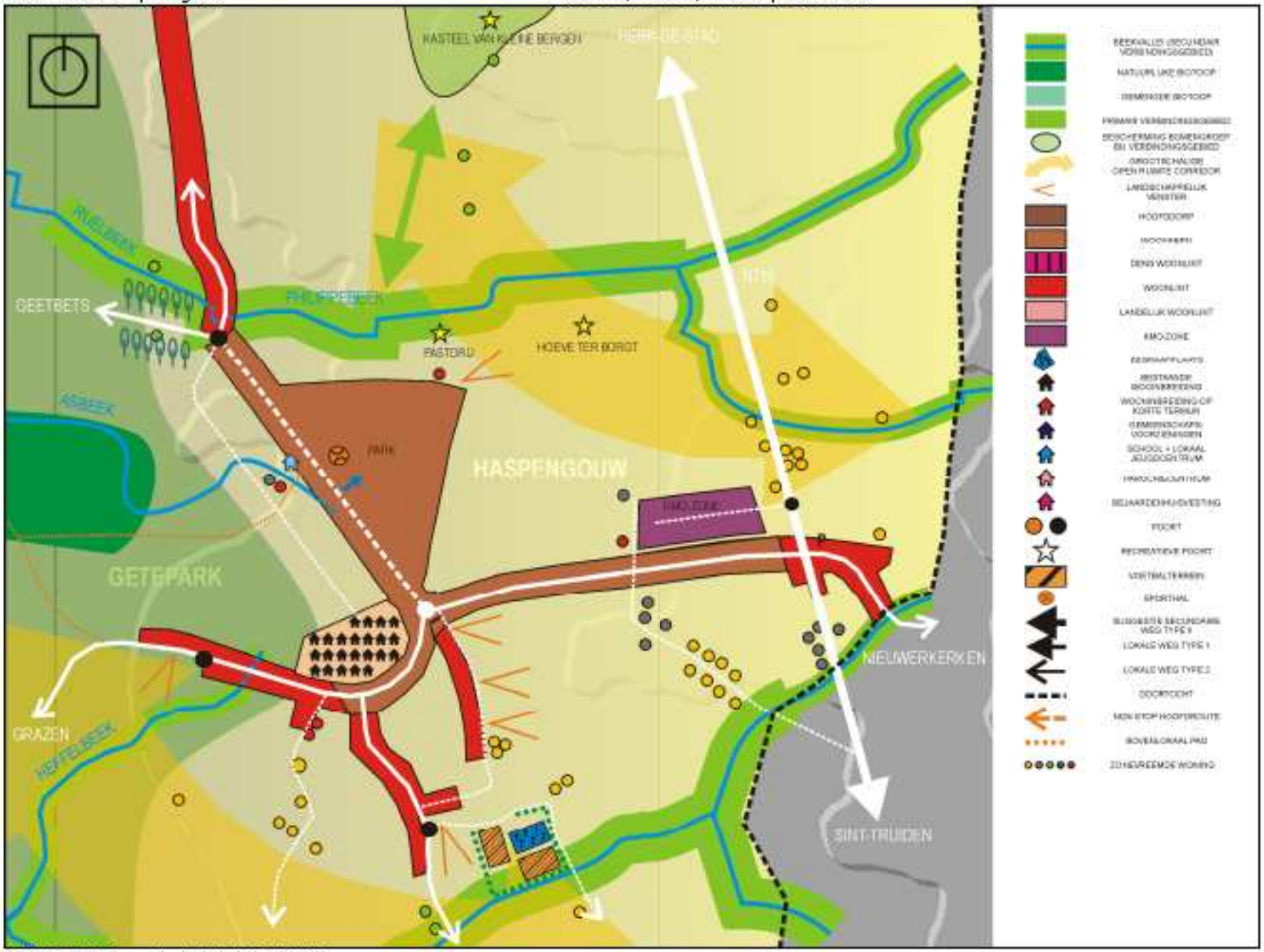

KAART 3.43 : Gemeentelijke deelruimte RUMMEN